


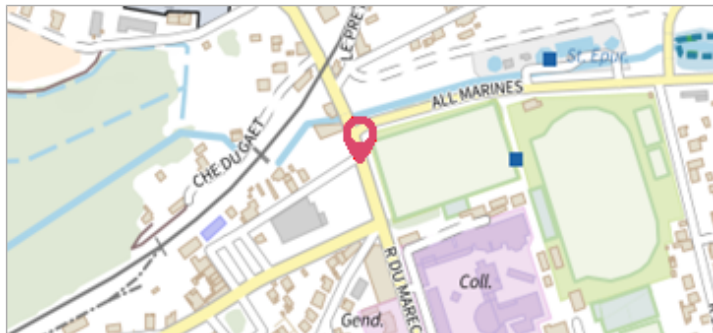
Commune : **PAUILLAC**Rivière : **La Gironde****Supermarché #1****1** Repère(s) sur le site**GÉNÉRAL**

Unité de gestion : Gironde-Adour-Dordogne

Code : 24GAD_MNC_S_7

Date de mise à jour : 28/03/2024

Auteur : SPC GAD



Vue du site - auteur : SPC GAD

GÉOLOCALISATION

Coordonnées WGS84 : X: -0.75309650 / Y: 45.20421740

Coordonnées RGF93 (Lambert 93) X: 405447.3 / Y: 6463101.15

Coordonnées RGF93 (ETRS89) : X: -0.7530965 / Y: 45.2042174

Code Hydro: _EGIROND

Rive de référence: Gauche

**11 mars 2024**Nature de l'inondation : **Fluvio-maritime**Altitude calculée de l'eau : **3.553 m**Nature du repère : **Laisse d'inondation**

Commentaires : Code laisse : 7 - Sable au sol + témoignage - Finesse : bonne qq cm - Confiance : certaine


GÉNÉRAL

Code : 24GAD_MNC_R_7_1

Date de mise à jour :

Auteur : SPC GAD

28/03/2024



Vue de la laisse - auteur : SPC GAD

MARQUE

Maximum de l'inondation : Oui

Visibilité : Non

État du repère : Disparu

Pérennité : Aucune

Repère calculé : Non renseigné

PHEC : Non renseigné

SOURCE DE REPÉRAGE : RELEVÉS DE LAISSES DE LA TEMPÊTE MONICA SUR L'ESTUAIRE DE LA GIRONDE (11 MARS 2024) - 12/03/2024

Type de repérage : Campagne de terrain post-inondation

Organisme(s) : SPC Gironde - Adour - Dordogne

RELEVÉ POST-INONDATION - 12/03/2024

Méthode : GPS

Organisme : SPC Gironde - Adour - Dordogne

Commentaires sur le nivellement : Précision du nivellement : très bonne

Référence nivelée : Marque d'inondation

Système altimétrique : NGF IGN 1969 (système normal)

Altitude de la référence (en m) : 3.553 m

Altitude calculée de l'eau (en m) : 3.553 m