
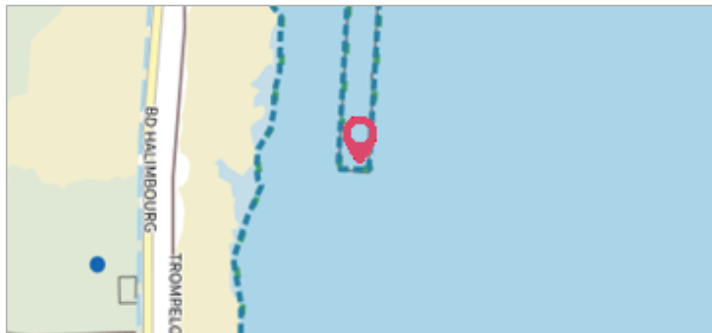



Commune : **PAUILLAC**Rivière : **La Gironde****Station marégraphique de Pauillac****1** Repère(s) sur le site**GÉNÉRAL****Unité de gestion :** Gironde-Adour-Dordogne**Code :** 24GAD_MNC_S_4**Date de mise à jour :** 28/03/2024**Auteur :** SPC GAD

Vue du site - auteur : SPC GAD

GÉOLOCALISATION**Coordonnées WGS84 :** X: -0.74613760 / Y: 45.21805050**Coordonnées RGF93 (Lambert 93) :** X: 406065.9 / Y: 6464609.78**Coordonnées RGF93 (ETRS89) :** X: -0.7461376 / Y: 45.2180505**Code Hydro:** _EGIROND**Rive de référence:** Gauche**11 mars 2024**Altitude calculée de l'eau : **4.214 m**Nature de l'inondation : **Fluvio-maritime**Nature du repère : **Laisse d'inondation****Commentaires :** Code laisse : 4 - Débris sur mur - Finesse : bonne qq cm - Confiance : certaine**GÉNÉRAL****Code :** 24GAD_MNC_R_4_1**Date de mise à jour :****Auteur :** SPC GAD

28/03/2024

MARQUE**Maximum de l'inondation :** Oui**Visibilité :** Non**État du repère :** Disparu**Pérennité :** Aucune**Repère calculé :** Non renseigné**PHEC :** Non renseigné

Vue de la laisse - auteur : SPC GAD

SOURCE DE REPÉRAGE : RELEVÉS DE LAISSES DE LA TEMPÊTE MONICA SUR L'ESTUAIRE DE LA GIRONDE (11 MARS 2024) - 12/03/2024**Type de repérage :** Campagne de terrain post-inondation**Organisme(s) :** SPC Gironde - Adour - Dordogne**RELEVÉ POST-INONDATION - 12/03/2024****Méthode :** GPS**Organisme :** SPC Gironde - Adour - Dordogne**Commentaires sur le nivellement :** Précision du nivellement : très bonne**Référence nivelée :** Autre type de référence**Système altimétrique :** NGF IGN 1969 (système normal)**Altitude de la référence (en m) :** 4.419 m**Différence entre le niveau d'eau et la référence (en m) :** -0.205 m**Altitude calculée de l'eau (en m) :** 4.214