



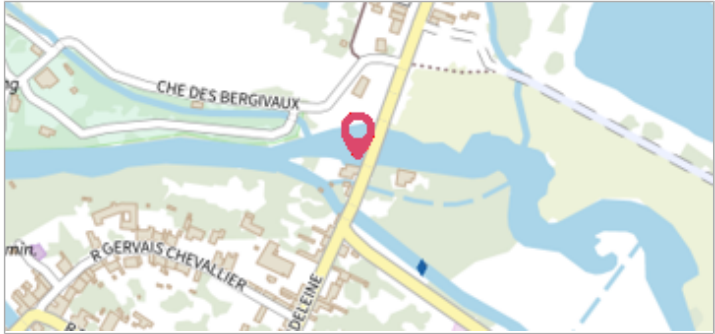
Commune : **LA CHARTRE-SUR-LE-LOIR**
Moulin

Rivière : **Le Loir**

1 Repère(s) sur le site

GÉNÉRAL

Unité de gestion : Maine-Loire aval
Code : WEB_S_202403143252 Date de mise à jour : 19/03/2024
Auteur : Établissement Public Loire



GÉOLOCALISATION

Coordonnées WGS84 : X: 0.57519302 / Y: 47.73172960
Coordonnées RGF93 (Lambert 93) X: 518272.09 / Y: 6739605.82
Coordonnées RGF93 (ETRS89) : X: 0.575193 / Y: 47.7317296
Code Hydro: M1--0160 Rive de référence: Gauche





Photo du site



Date inconnue ou approximative
Nature de l'inondation : **Débordement de cours d'eau**

Nature du repère : **Repère normalisé (décret n°2005-233)**

GÉNÉRAL

Code : WEB_R_202403193425 Date de mise à jour : 22/07/2025
Auteur : Établissement Public Loire



Photo du repère

MARQUE

Texte : Loir
Maximum de l'inondation : Oui
Visibilité : Oui État du repère : Bon
Pérennité : Longue

SOURCE DE REPÉRAGE : RECENSEMENT EPL -

Type de repérage : Source bibliographique
Organisme : EPL