

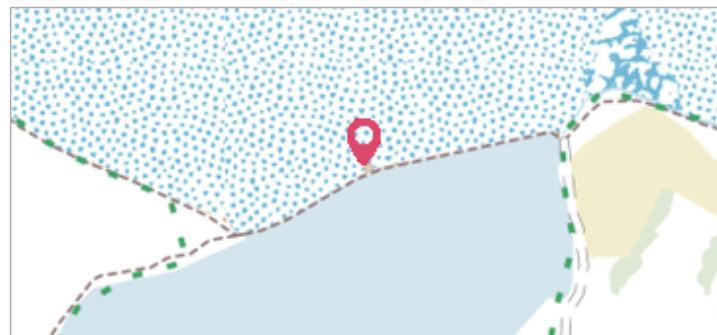
Commune : Rivière : **L' Océan Atlantique**

Moulin de Berno - Ile d'Arz

2 Repère(s) sur le site

GÉNÉRAL

Unité de gestion : Vilaine-Côtiers Bretons
Code : ARZ.1 **Date de mise à jour :** 28/11/2024
Auteur : Golfe du Morbihan - Vannes agglomération



Moulin de Berno à L'île d'Arz

GÉOLOCALISATION

Coordonnées WGS84 : X: -2.80497070 / Y: 47.59654690
Coordonnées RGF93 (Lambert 93) X: 264165 / Y: 6737824
Coordonnées RGF93 (ETRS89) : X: -2.8049707 / Y: 47.5965469
Code Hydro: _OATLANT **Rive de référence:**

10 mars 2008 Altitude calculée de l'eau : **non déterminé**

Nature de l'inondation : **Submersion marine** Nature du repère : **Repère normalisé (décret n°2005-233)**

Commentaires : Submersion suite à la tempête Johanna du 10 mars 2008

GÉNÉRAL

Code : ARZ.1 **Date de mise à jour :** 28/11/2024
Auteur : Golfe du Morbihan - Vannes agglomération



Moulin du Berno

MARQUE


Texte : Tempête Johanna 10 mars 2008
Maximum de l'inondation : Oui
Visibilité : Oui **État du repère :** Bon
Pérennité : Longue **Repère calculé :** Non
PHEC : Oui

SOURCE DE REPÉRAGE : GOLFE DU MORBIHAN VANNES AGGLOMÉRATION - 01/01/2001

Type de repérage : Campagne de terrain post-inondation

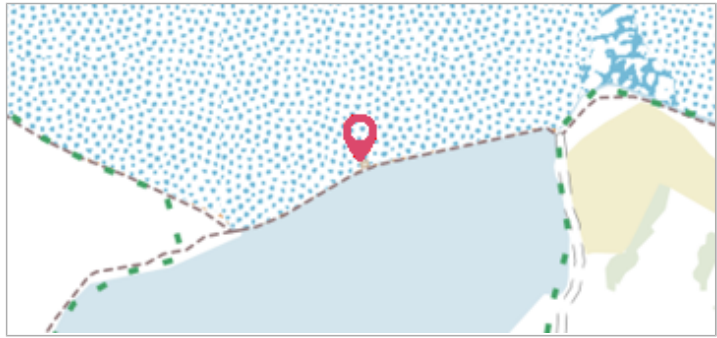
DGPS

Méthode : Non renseigné
Référence nivelée : Marque d'inondation
Description référence du repère : Repère normalisé
Système altimétrique : NGF IGN 1969 (système normal)

	Commune : Moulin de Berno - Ile d'Arz	Rivière : L' Océan Atlantique
		2 Repère(s) sur le site

GÉNÉRAL


Unité de gestion : Vilaine-Côtiers Bretons
Code : ARZ.1 **Date de mise à jour :** 28/11/2024
Auteur : Golfe du Morbihan - Vannes agglomération



Moulin de Berno à L'île d'Arz

GÉOLOCALISATION

Coordonnées WGS84 : X: -2.80497070 / Y: 47.59654690
Coordonnées RGF93 (Lambert 93) X: 264165 / Y: 6737824
Coordonnées RGF93 (ETRS89) : X: -2.8049707 / Y: 47.5965469
Code Hydro: _OATLANT **Rive de référence:**

	28 octobre 2023 Nature de l'inondation : Submersion marine	Nature du repère : Repère normalisé (décret n°2005-233)
---	---	--

GÉNÉRAL

Code : ARZ.2 **Date de mise à jour :** 28/11/2024
Auteur : Golfe du Morbihan - Vannes agglomération



Repère de submersion - Tempête Céline 28 octobre 2023

MARQUE

Texte : Tempête Céline - 28 octobre 2023
Maximum de l'inondation : Oui
Visibilité : Oui **État du repère :** Bon
Pérennité : Longue **Repère calculé :** Non
PHEC : Non

SOURCE DE REPÉRAGE : GOLFE DU MORBIHAN VANNES AGGLOMÉRATION - 01/01/2001

Type de repérage : Campagne de terrain post-inondation