


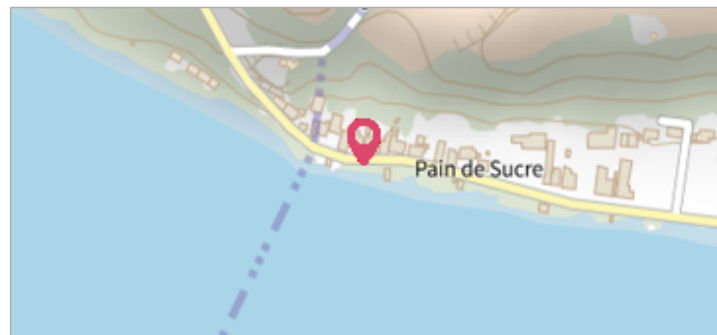
Commune : **BOURG** | Rivière : **La Dordogne**

 **Pain de sucre #2**

1 Repère(s) sur le site


GÉNÉRAL

Unité de gestion : Gironde-Adour-Dordogne
 Code : 24GAD_KRL_S_16 Date de mise à jour : 04/03/2024
 Auteur : SPC GAD



GÉOLOCALISATION

Coordonnées WGS84 : X: -0.58724140 / Y: 45.04134050
 Coordonnées RGF93 (Lambert 93) X: 417633.36 / Y: 6444425.46
 Coordonnées RGF93 (ETRS89) : X: -0.5872414 / Y: 45.0413405
 Code Hydro: P---0000 Rive de référence: Droite

 **11 février 2024** Altitude calculée de l'eau : **4.779 m**

Nature de l'inondation : **Fluvio-maritime** Nature du repère : **Limite au sol**

Commentaires : Code : laisse 17 - dépôts branchages - Finesse : moyenne env 10 cm - Confiance : certaine

GÉNÉRAL

Code : 24GAD_KRL_R_16_1 Date de mise à jour : 04/03/2024
 Auteur : SPC GAD



MARQUE

Maximum de l'inondation : Oui
 Visibilité : Non État du repère : Disparu
 Pérennité : Aucune Repère calculé : Non renseigné
 PHEC : Non renseigné

SOURCE DE REPÉRAGE : RELEVÉS DE LAISSES DE LA TEMPÊTE KARLOTTA SUR L'ESTUAIRE DE LA GIRONDE (11 FÉVRIER 2024) - 14/02/2024

Type de repérage : Campagne de terrain post-inondation
 Organisme(s) : SPC Gironde - Adour - Dordogne

RELEVÉ POST-INONDATION - 14/02/2024

Méthode : GPS
 Organisme : SPC Gironde - Adour - Dordogne
 Commentaires sur le nivellement : Précision nivellement : Médiocre
 Référence nivelée : Marque d'inondation
 Système altimétrique : NGF IGN 1969 (système normal)
 Altitude de la référence (en m) : 4.779 m
 Altitude calculée de l'eau (en m) : 4.779 m