

Commune : **TRESNAY** | Rivière : **L' Allier**

**Beudin d'Alligny**

**Commentaires :** Ce site se trouve au niveau du lieu-dit "Alligny", plus précisément, il se situe sur le premier bâtiment à droite de la ferme au niveau du chemin Beudin d'Alligny.

**3** Repère(s) sur le site

**GÉNÉRAL**

**Unité de gestion :** Loire-Allier-Cher-Indre  
**Code :** WEB\_S\_202402131626 **Date de mise à jour :** 13/02/2024  
**Auteur :** SPC LACI



**GÉOLOCALISATION**

**Coordonnées WGS84 :** X: 3.16477929 / Y: 46.70945420  
**Coordonnées RGF93 (Lambert 93)** X: 712588.33 / Y: 6623274.66  
**Coordonnées RGF93 (ETRS89)** : X: 3.1647793 / Y: 46.7094542  
**Code Hydro:** K---0080 **Rive de référence:** Droite

**Date inconnue ou approximative** | Altitude calculée de l'eau : **197.171 m**

Nature de l'inondation : **Débordement de cours d'eau** | Nature du repère : **Marque gravée**

**Commentaires :** Ce repère de crue est une marque gravée sous forme d'un trait sans date. Il se trouve sur le montant droit d'une porte du bâtiment (le plus près de la maison principale) à 0.955 m au-dessus du sol.

**GÉNÉRAL**

**Code :** WEB\_R\_202402133321 **Date de mise à jour :** 24/07/2025  
**Auteur :** SPC LACI



**MARQUE**

**Texte :** Évènement non identifiable  
**Maximum de l'inondation :** Oui  
**Visibilité :** Non **État du repère :** Bon  
**Pérennité :** Longue **Repère calculé :** Non  
**PHEC :** Non

**SOURCE DE REPÉRAGE : SPC LACI, RECENSEMENT DES REPÈRES DE CRUES ÉTÉ 2023 -**


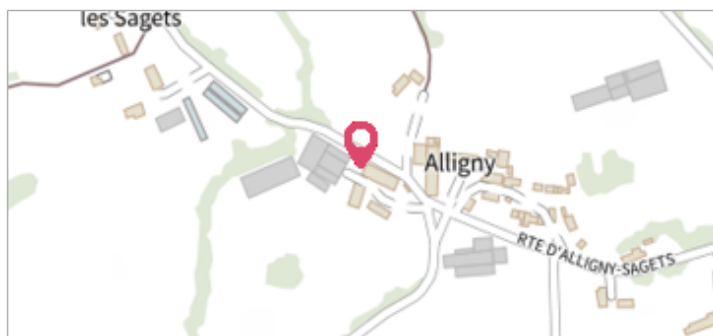
**Type de repérage :** Campagne de terrain post-inondation  
**Organisme(s) :** SPC Loire-Allier-Cher-Indre

**NIVELLEMENT DGPS SPC LACI - 03/08/2023**

**Méthode :** GPS  
**Organisme :** SPC Loire-Allier-Cher-Indre  
**Référence nivelée :** Autre type de référence  
**Système altimétrique :** NGF IGN 1969 (système normal)  
**Altitude de la référence (en m) :** 196.216 m  
**Différence entre le niveau d'eau et la référence (en m) :** 0.955 m  
**Altitude calculée de l'eau (en m) :** 197.171

Commune : **TRESNAY**Rivière : **L' Allier****Beudin d'Alligny****Commentaires** : Ce site se trouve au niveau du lieu-dit "Alligny", plus précisément, il se situe sur le premier bâtiment à droite de la ferme au niveau du chemin Beudin d'Alligny.**3**

Repère(s) sur le site

**GÉNÉRAL****Unité de gestion** : Loire-Allier-Cher-Indre**Code** : WEB\_S\_202402131626**Date de mise à jour** : 13/02/2024**Auteur** : SPC LACI

Vue du site en 2023

**GÉOLOCALISATION****Coordonnées WGS84** : X: 3.16477929 / Y: 46.70945420**Coordonnées RGF93 (Lambert 93)** X: 712588.33 / Y: 6623274.66**Coordonnées RGF93 (ETRS89)** : X: 3.1647793 / Y: 46.7094542**Code Hydro**: K---0080**Rive de référence**: Droite**Date inconnue ou approximative**Altitude calculée de l'eau : **196.426 m**Nature de l'inondation : **Débordement de cours d'eau**Nature du repère : **Marque gravée****Commentaires** : Ce repère de crue est une marque gravée sous forme d'un trait sans date. Il se trouve sur le montant droit d'une porte du bâtiment (le plus près de la maison principale) à 0.26 m au-dessus du sol.**GÉNÉRAL****Code** : WEB\_R\_202402133736**Date de mise à jour** :**Auteur** : SPC LACI


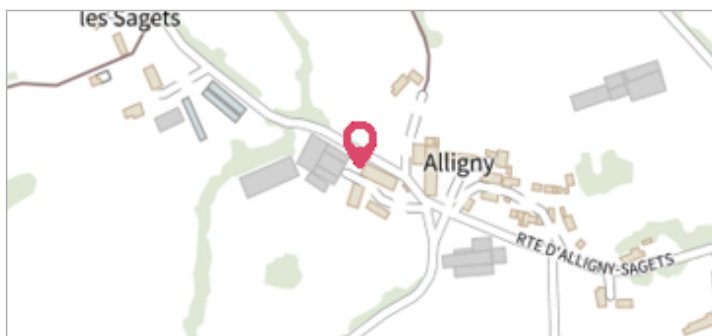
24/07/2025

**MARQUE****Texte** : Évènement non identifiable**Maximum de l'inondation** : Oui**Visibilité** : Non**État du repère** : Bon**Pérennité** : Longue**Repère calculé** : Non**PHEC** : Non**SOURCE DE REPÉRAGE** : SPC LACI, RECENSEMENT DES REPÈRES DE CRUES ÉTÉ 2023 -**Type de repérage** : Campagne de terrain post-inondation**Organisme(s)** : SPC Loire-Allier-Cher-Indre**NIVELLEMENT DGPS SPC LACI - 03/08/2023****Méthode** : GPS**Organisme** : SPC Loire-Allier-Cher-Indre**Référence nivelée** : Autre type de référence**Description référence du repère** : Sol**Système altimétrique** : NGF IGN 1969 (système normal)**Altitude de la référence (en m)** : 196.216 m**Différence entre le niveau d'eau et la référence (en m)** : 0.210 m**Altitude calculée de l'eau (en m)** : 196.426

Vue du repère en 2023

Commune : **TRESNAY**Rivière : **L' Allier****Beudin d'Alligny****Commentaires** : Ce site se trouve au niveau du lieu-dit "Alligny", plus précisément, il se situe sur le premier bâtiment à droite de la ferme au niveau du chemin Beudin d'Alligny.**3**

Repère(s) sur le site

**GÉNÉRAL****Unité de gestion** : Loire-Allier-Cher-Indre**Code** : WEB\_S\_202402131626**Date de mise à jour** : 13/02/2024**Auteur** : SPC LACI

Vue du site en 2023

**GÉOLOCALISATION****Coordonnées WGS84** : X: 3.16477929 / Y: 46.70945420**Coordonnées RGF93 (Lambert 93)** X: 712588.33 / Y: 6623274.66**Coordonnées RGF93 (ETRS89)** : X: 3.1647793 / Y: 46.7094542**Code Hydro**: K---0080**Rive de référence**: Droite**Date inconnue ou approximative**Altitude calculée de l'eau : **197.831 m**Nature de l'inondation : **Débordement de cours d'eau**Nature du repère : **Marque gravée****Commentaires** : Ce repère de crue est une marque gravée sous forme d'un trait sans date. Il se trouve sur le montant droit d'une porte du bâtiment (le plus près de la maison principale) à 1.615 m au-dessus du sol.**GÉNÉRAL****Code** : WEB\_R\_202402132338**Date de mise à jour** :**Auteur** : SPC LACI

24/07/2025

**MARQUE****Texte** : Évènement non identifiable**Maximum de l'inondation** : Oui**Visibilité** : Non**État du repère** : Bon**Pérennité** : Longue**Repère calculé** : Non**PHEC** : Non**SOURCE DE REPÉRAGE** : SPC LACI, RECENSEMENT DES REPÈRES DE CRUES ÉTÉ 2023 -**Type de repérage** : Campagne de terrain post-inondation**Organisme(s)** : SPC Loire-Allier-Cher-Indre**NIVELLEMENT DGPS SPC LACI - 03/08/2023****Méthode** : GPS**Organisme** : SPC Loire-Allier-Cher-Indre**Référence nivelée** : Autre type de référence**Description référence du repère** : Sol**Système altimétrique** : NGF IGN 1969 (système normal)**Altitude de la référence (en m)** : 196.216 m**Différence entre le niveau d'eau et la référence (en m)** : 1.615 m**Altitude calculée de l'eau (en m)** : 197.831

Vue du repère en 2023