Commune : **MONTIGNAC** | Rivière : **La Vézère**

Angle rue Lafitte - rue Noël

Commentaires : d'autres marques non lisibles (au moins 2)

4 Repère(s) sur le site

GÉNÉRAL

Unité de gestion : Gironde-Adour-Dordogne
Code : WEB_S_202402092838 **Date de mise à jour :** 09/02/2024
Auteur : SPC GAD

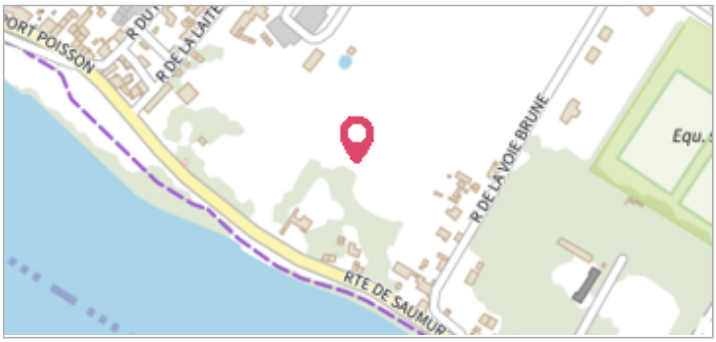

Vue du site - source : Google Street View 2021

GÉOLOCALISATION

Coordonnées WGS84 : X: 1.16299292 / Y: 45.06618110
Coordonnées RGF93 (Lambert 93) X: 555429.03 / Y: 6442451.06
Coordonnées RGF93 (ETRS89) : X: 1.1629929 / Y: 45.0661811
Code Hydro: P---0100 **Rive de référence:** Droite

1876

Nature de l'inondation : **Débordement de cours d'eau** Nature du repère : **Marque gravée**

GÉNÉRAL

Code : WEB_R_202402093316 **Date de mise à jour :** 09/02/2024
Auteur : SPC GAD

Vue du repère - source : Google Street View 2021

MARQUE

Maximum de l'inondation : Oui
Visibilité : Oui **État du repère :** Moyen
Pérennité : Longue

SOURCE DE REPÉRAGE : CONTRIBUTION INTERNET -

Type de repérage : Contribution spontanée web ou smartphone
Organisme : Internaute

Commune : **MONTIGNAC** | Rivière : **La Vézère**

Angle rue Lafitte - rue Noël

Commentaires : d'autres marques non lisibles (au moins 2)

4 Repère(s) sur le site

GÉNÉRAL

Unité de gestion : Gironde-Adour-Dordogne
Code : WEB_S_202402092838 **Date de mise à jour :** 09/02/2024
Auteur : SPC GAD

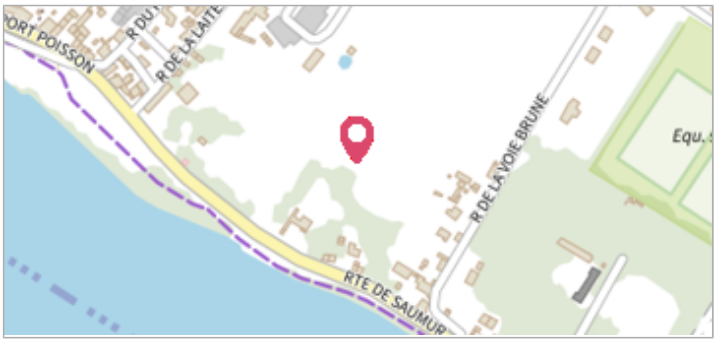

Vue du site - source : Google Street View 2021

GÉOLOCALISATION

Coordonnées WGS84 : X: 1.16299292 / Y: 45.06618110
Coordonnées RGF93 (Lambert 93) X: 555429.03 / Y: 6442451.06
Coordonnées RGF93 (ETRS89) : X: 1.1629929 / Y: 45.0661811
Code Hydro: P---0100 **Rive de référence:** Droite

1913

Nature de l'inondation : **Débordement de cours d'eau** Nature du repère : **Marque gravée**

GÉNÉRAL

Code : WEB_R_202402093817 **Date de mise à jour :** 09/02/2024
Auteur : SPC GAD

Vue du repère - source : Google Street View 2021

MARQUE

Maximum de l'inondation : Oui
Visibilité : Oui **État du repère :** Mauvais
Pérennité : Moyenne

SOURCE DE REPÉRAGE : CONTRIBUTION INTERNET -

Type de repérage : Contribution spontanée web ou smartphone
Organisme : Internaute

Commune : **MONTIGNAC** | Rivière : **La Vézère**

Angle rue Lafitte - rue Noël

Commentaires : d'autres marques non lisibles (au moins 2)

4 Repère(s) sur le site

GÉNÉRAL

Unité de gestion : Gironde-Adour-Dordogne
Code : WEB_S_202402092838 **Date de mise à jour :** 09/02/2024
Auteur : SPC GAD

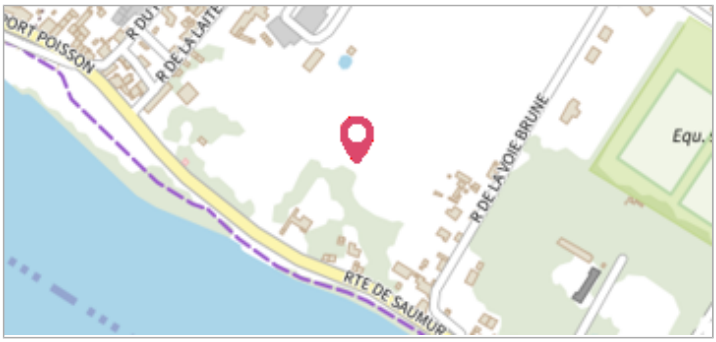

Vue du site - source : Google Street View 2021

GÉOLOCALISATION

Coordonnées WGS84 : X: 1.16299292 / Y: 45.06618110
Coordonnées RGF93 (Lambert 93) X: 555429.03 / Y: 6442451.06
Coordonnées RGF93 (ETRS89) : X: 1.1629929 / Y: 45.0661811
Code Hydro: P---0100 **Rive de référence:** Droite

1930

Nature de l'inondation : **Débordement de cours d'eau** Nature du repère : **Marque gravée**

GÉNÉRAL

Code : WEB_R_202402093905 **Date de mise à jour :** 09/02/2024
Auteur : SPC GAD

Vue du repère - source : Google Street View 2021

MARQUE

Maximum de l'inondation : Oui
Visibilité : Oui **État du repère :** Moyen
Pérennité : Longue

SOURCE DE REPÉRAGE : CONTRIBUTION INTERNET -

Type de repérage : Contribution spontanée web ou smartphone
Organisme : Internaute

Commune : **MONTIGNAC** | Rivière : **La Vézère**

Angle rue Lafitte - rue Noël

Commentaires : d'autres marques non lisibles (au moins 2)

4 Repère(s) sur le site

GÉNÉRAL

Unité de gestion : Gironde-Adour-Dordogne
Code : WEB_S_202402092838 **Date de mise à jour :** 09/02/2024
Auteur : SPC GAD

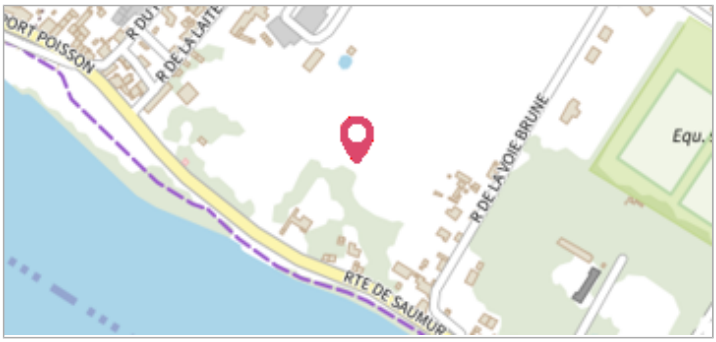

Vue du site - source : Google Street View 2021

GÉOLOCALISATION

Coordonnées WGS84 : X: 1.16299292 / Y: 45.06618110
Coordonnées RGF93 (Lambert 93) X: 555429.03 / Y: 6442451.06
Coordonnées RGF93 (ETRS89) : X: 1.1629929 / Y: 45.0661811
Code Hydro: P---0100 **Rive de référence:** Droite

1843

Nature de l'inondation : **Débordement de cours d'eau** Nature du repère : **Marque gravée**

GÉNÉRAL

Code : WEB_R_202402093956 **Date de mise à jour :** 09/02/2024
Auteur : SPC GAD

Vue du repère - source : Google Street View 2021

MARQUE

Maximum de l'inondation : Oui
Visibilité : Oui **État du repère :** Moyen
Pérennité : Longue

SOURCE DE REPÉRAGE : CONTRIBUTION INTERNET -

Type de repérage : Contribution spontanée web ou smartphone
Organisme : Internaute