
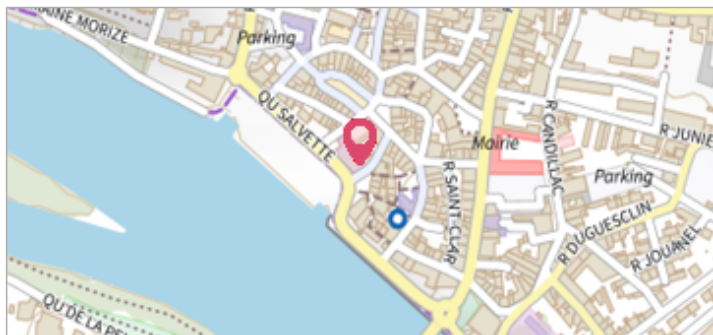


Commune : **BERGERAC**Rivière : **La Dordogne****Rue du port****12** Repère(s) sur le site**GÉNÉRAL**

Unité de gestion : Gironde-Adour-Dordogne

Code : WEB\_S\_202402091434 Date de mise à jour : 09/02/2024

Auteur : SPC GAD



Vue du site - source : Google Street View 2022

**GÉOLOCALISATION**

Coordonnées WGS84 : X: 0.48303676 / Y: 44.84986300

Coordonnées RGF93 (Lambert 93) X: 501167.01 / Y: 6419912.88

Coordonnées RGF93 (ETRS89) : X: 0.4830368 / Y: 44.849863

Code Hydro: P---0000 Rive de référence: Droite

**16 janvier 1843**Nature de l'inondation : **Débordement de cours d'eau**Altitude calculée de l'eau : **26.83 m**Nature du repère : **Marque peinture ou encre****GÉNÉRAL**

Code : WEB\_R\_202402092305

Date de mise à jour : 20/06/2024

Auteur : SPC GAD

**MARQUE**

Maximum de l'inondation : Oui

Visibilité : Oui

État du repère : Bon

Pérennité : Longue

**SOURCE DE REPÉRAGE : RECENSEMENT DE MARQUES DANS LE CADRE DU PAPI VIENNE-CLAIN -**

Type de repérage : Campagne de terrain post-inondation

Organisme(s) : Internaute

**NIVELLEMENT DHE**


Méthode : Non renseigné

Référence nivelée : Marque d'inondation

Système altimétrique : NGF IGN 1969 (système normal)

Altitude de la référence (en m) : 26.830 m

Altitude calculée de l'eau (en m) : 26.83 m



Vue du repère - auteur : Blanko36