Commune : **BERGERAC** | Rivière : **La Dordogne**

Rue du port

12 Repère(s) sur le site

GÉNÉRAL

Unité de gestion : Gironde-Adour-Dordogne
Code : WEB_S_202402091434 **Date de mise à jour :** 09/02/2024
Auteur : SPC GAD

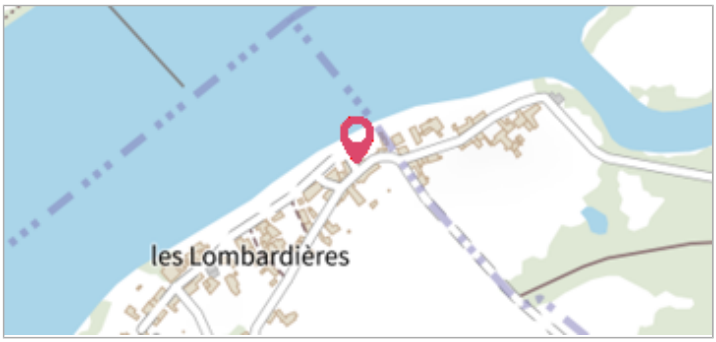

Vue du site - source : Google Street View 2022

GÉOLOCALISATION

Coordonnées WGS84 : X: 0.48303676 / Y: 44.84986300
Coordonnées RGF93 (Lambert 93) X: 501167.01 / Y: 6419912.88
Coordonnées RGF93 (ETRS89) : X: 0.4830368 / Y: 44.849863
Code Hydro: P---0000 **Rive de référence:** Droite

26 Janvier 1856

Nature de l'inondation : **Débordement de cours d'eau** Nature du repère : **Marque peinture ou encre**

GÉNÉRAL

Code : WEB_R_202402091604 **Date de mise à jour :** 09/02/2024
Auteur : SPC GAD

Vue du repère - auteur : Blanko36

MARQUE

Maximum de l'inondation : Oui
Visibilité : Oui **État du repère :** Bon
Pérennité : Longue

SOURCE DE REPÉRAGE : CONTRIBUTION INTERNET -

Type de repérage : Contribution spontanée web ou smartphone
Organisme : Internaute

Commune : **BERGERAC** | Rivière : **La Dordogne**

Rue du port

12 Repère(s) sur le site

GÉNÉRAL

Unité de gestion : Gironde-Adour-Dordogne
Code : WEB_S_202402091434 **Date de mise à jour :** 09/02/2024
Auteur : SPC GAD

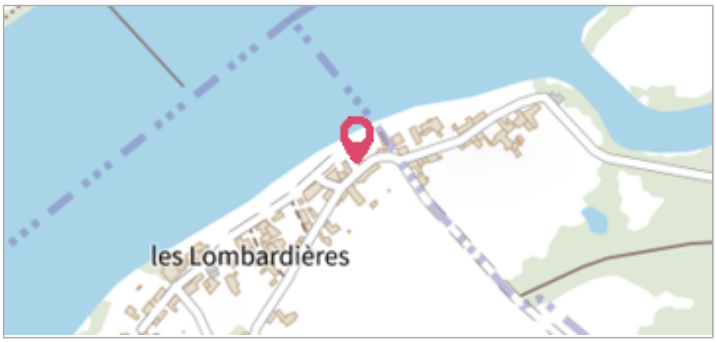

Vue du site - source : Google Street View 2022

GÉOLOCALISATION

Coordonnées WGS84 : X: 0.48303676 / Y: 44.84986300
Coordonnées RGF93 (Lambert 93) X: 501167.01 / Y: 6419912.88
Coordonnées RGF93 (ETRS89) : X: 0.4830368 / Y: 44.849863
Code Hydro: P---0000 **Rive de référence:** Droite

14 Mars 1870

Nature de l'inondation : **Débordement de cours d'eau** Nature du repère : **Marque peinture ou encre**

GÉNÉRAL

Code : WEB_R_202402091831 **Date de mise à jour :** 09/02/2024
Auteur : SPC GAD

Vue du repère - auteur : Blanko36

MARQUE

Maximum de l'inondation : Oui
Visibilité : Oui **État du repère :** Bon
Pérennité : Longue

SOURCE DE REPÉRAGE : CONTRIBUTION INTERNET -

Type de repérage : Contribution spontanée web ou smartphone
Organisme : Internaute

Commune : **BERGERAC** | Rivière : **La Dordogne**

Rue du port

12 Repère(s) sur le site

GÉNÉRAL

Unité de gestion : Gironde-Adour-Dordogne
Code : WEB_S_202402091434 **Date de mise à jour :** 09/02/2024
Auteur : SPC GAD

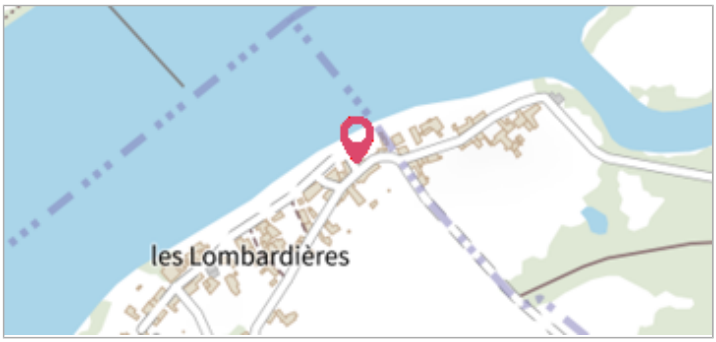

Vue du site - source : Google Street View 2022

GÉOLOCALISATION

Coordonnées WGS84 : X: 0.48303676 / Y: 44.84986300
Coordonnées RGF93 (Lambert 93) X: 501167.01 / Y: 6419912.88
Coordonnées RGF93 (ETRS89) : X: 0.4830368 / Y: 44.849863
Code Hydro: P---0000 **Rive de référence:** Droite

29 Novembre 1849

Nature de l'inondation : **Débordement de cours d'eau** Nature du repère : **Marque peinture ou encre**

GÉNÉRAL

Code : WEB_R_202402091917 **Date de mise à jour :** 09/02/2024
Auteur : SPC GAD

Vue du repère - auteur : Blanko36

MARQUE

Maximum de l'inondation : Oui
Visibilité : Oui **État du repère :** Bon
Pérennité : Longue

SOURCE DE REPÉRAGE : CONTRIBUTION INTERNET -

Type de repérage : Contribution spontanée web ou smartphone
Organisme : Internaute

Commune : **BERGERAC** | Rivière : **La Dordogne**

Rue du port

12 Repère(s) sur le site

GÉNÉRAL

Unité de gestion : Gironde-Adour-Dordogne
Code : WEB_S_202402091434 **Date de mise à jour :** 09/02/2024
Auteur : SPC GAD

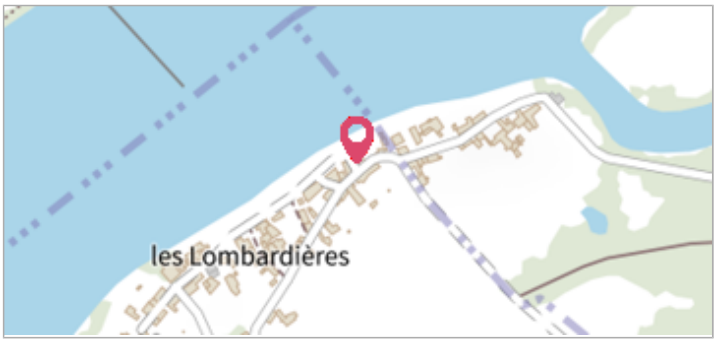

Vue du site - source : Google Street View 2022

GÉOLOCALISATION

Coordonnées WGS84 : X: 0.48303676 / Y: 44.84986300
Coordonnées RGF93 (Lambert 93) X: 501167.01 / Y: 6419912.88
Coordonnées RGF93 (ETRS89) : X: 0.4830368 / Y: 44.849863
Code Hydro: P---0000 **Rive de référence:** Droite

29 Juin 1866

Nature de l'inondation : **Débordement de cours d'eau** Nature du repère : **Marque peinture ou encre**

GÉNÉRAL

Code : WEB_R_202402092007 **Date de mise à jour :** 09/02/2024
Auteur : SPC GAD

Vue du repère - auteur : Blanko36

MARQUE

Maximum de l'inondation : Oui
Visibilité : Oui **État du repère :** Bon
Pérennité : Longue

SOURCE DE REPÉRAGE : CONTRIBUTION INTERNET -

Type de repérage : Contribution spontanée web ou smartphone
Organisme : Internaute

Commune : **BERGERAC** | Rivière : **La Dordogne**

Rue du port

12 Repère(s) sur le site

GÉNÉRAL

Unité de gestion : Gironde-Adour-Dordogne
Code : WEB_S_202402091434 **Date de mise à jour :** 09/02/2024
Auteur : SPC GAD

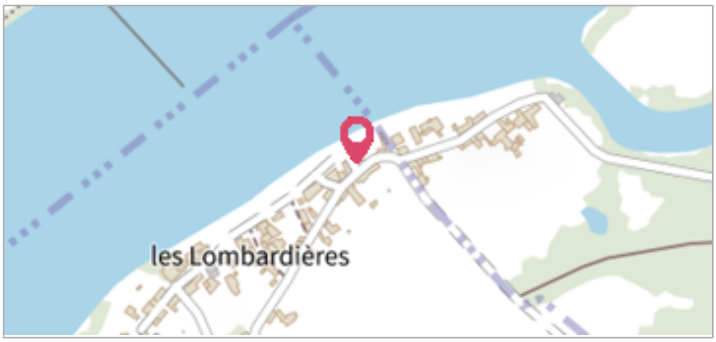

Vue du site - source : Google Street View 2022

GÉOLOCALISATION

Coordonnées WGS84 : X: 0.48303676 / Y: 44.84986300
Coordonnées RGF93 (Lambert 93) X: 501167.01 / Y: 6419912.88
Coordonnées RGF93 (ETRS89) : X: 0.4830368 / Y: 44.849863
Code Hydro: P---0000 **Rive de référence:** Droite

20 Janvier 1728

Nature de l'inondation : **Débordement de cours d'eau** Nature du repère : **Marque peinture ou encre**

GÉNÉRAL

Code : WEB_R_202402092558 **Date de mise à jour :** 09/02/2024
Auteur : SPC GAD

Vue du repère - auteur : Blanko36

MARQUE

Maximum de l'inondation : Oui
Visibilité : Oui **État du repère :** Bon
Pérennité : Longue

SOURCE DE REPÉRAGE : CONTRIBUTION INTERNET -

Type de repérage : Contribution spontanée web ou smartphone
Organisme : Internaute

Commune : **BERGERAC** | Rivière : **La Dordogne**

Rue du port

12 Repère(s) sur le site

GÉNÉRAL

Unité de gestion : Gironde-Adour-Dordogne
Code : WEB_S_202402091434 **Date de mise à jour :** 09/02/2024
Auteur : SPC GAD

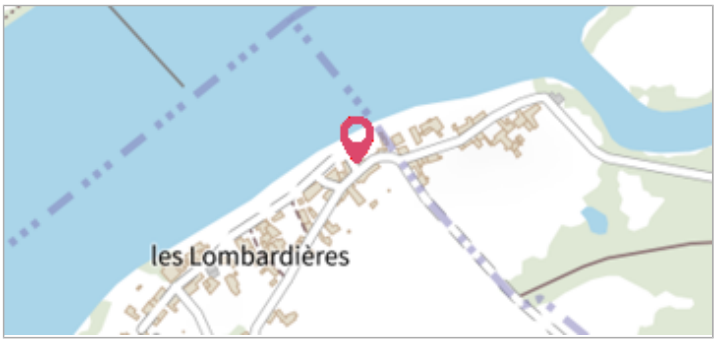

Vue du site - source : Google Street View 2022

GÉOLOCALISATION

Coordonnées WGS84 : X: 0.48303676 / Y: 44.84986300
Coordonnées RGF93 (Lambert 93) X: 501167.01 / Y: 6419912.88
Coordonnées RGF93 (ETRS89) : X: 0.4830368 / Y: 44.849863
Code Hydro: P---0000 **Rive de référence:** Droite

1783

Altitude calculée de l'eau : **27.27 m**

Nature de l'inondation : **Débordement de cours d'eau**

Nature du repère : **Marque peinture ou encre**

GÉNÉRAL

Code : WEB_R_202402092405 **Date de mise à jour :** 20/06/2024
Auteur : SPC GAD

Vue du repère - auteur : Blanko36

MARQUE

Maximum de l'inondation : Oui
Visibilité : Oui **État du repère :** Bon
Pérennité : Longue

SOURCE DE REPÉRAGE : CONTRIBUTION INTERNET -

Type de repérage : Contribution spontanée web ou smartphone
Organisme : Internaute

NIVELLEMENT DHE

Méthode : Non renseigné
Référence nivelée : Marque d'inondation
Système altimétrique : NGF IGN 1969 (système normal)
Altitude de la référence (en m) : 27.270 m
Altitude calculée de l'eau (en m) : 27.27

Commune : **BERGERAC** | Rivière : **La Dordogne**

Rue du port

12 Repère(s) sur le site

GÉNÉRAL

Unité de gestion : Gironde-Adour-Dordogne
Code : WEB_S_202402091434 **Date de mise à jour :** 09/02/2024
Auteur : SPC GAD

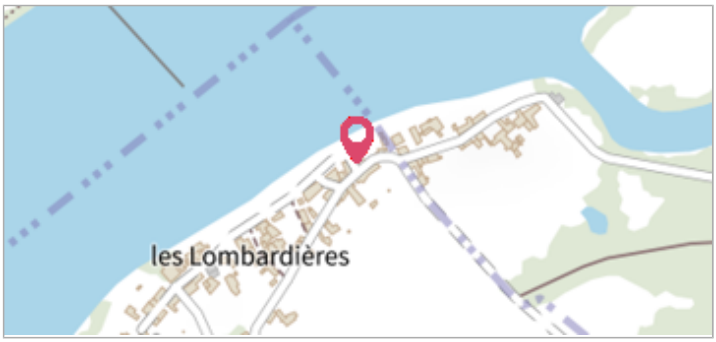

Vue du site - source : Google Street View 2022

GÉOLOCALISATION

Coordonnées WGS84 : X: 0.48303676 / Y: 44.84986300
Coordonnées RGF93 (Lambert 93) X: 501167.01 / Y: 6419912.88
Coordonnées RGF93 (ETRS89) : X: 0.4830368 / Y: 44.849863
Code Hydro: P---0000 **Rive de référence:** Droite

16 Janvier 1843

Altitude calculée de l'eau : **26.83 m**

Nature de l'inondation : **Débordement de cours d'eau**

Nature du repère : **Marque peinture ou encre**

GÉNÉRAL

Code : WEB_R_202402092305 **Date de mise à jour :** 20/06/2024
Auteur : SPC GAD

Vue du repère - auteur : Blanko36

MARQUE

Maximum de l'inondation : Oui
Visibilité : Oui **État du repère :** Bon
Pérennité : Longue

SOURCE DE REPÉRAGE : CONTRIBUTION INTERNET -

Type de repérage : Contribution spontanée web ou smartphone
Organisme : Internaute

NIVELLEMENT DHE

Méthode : Non renseigné
Référence nivelée : Marque d'inondation
Système altimétrique : NGF IGN 1969 (système normal)
Altitude de la référence (en m) : 26.830 m
Altitude calculée de l'eau (en m) : 26.83

Commune : **BERGERAC** | Rivière : **La Dordogne**

Rue du port

12 Repère(s) sur le site

GÉNÉRAL

Unité de gestion : Gironde-Adour-Dordogne
Code : WEB_S_202402091434 **Date de mise à jour :** 09/02/2024
Auteur : SPC GAD

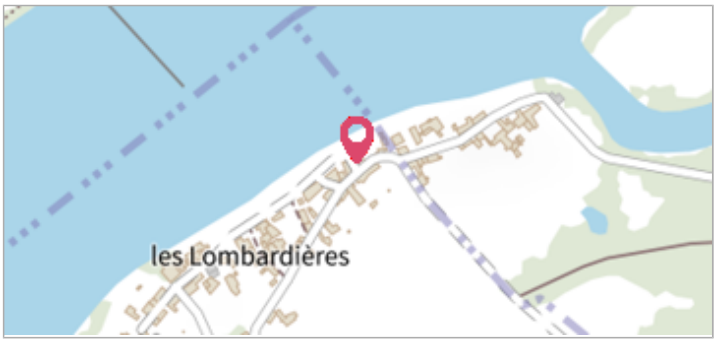

Vue du site - source : Google Street View 2022

GÉOLOCALISATION

Coordonnées WGS84 : X: 0.48303676 / Y: 44.84986300
Coordonnées RGF93 (Lambert 93) X: 501167.01 / Y: 6419912.88
Coordonnées RGF93 (ETRS89) : X: 0.4830368 / Y: 44.849863
Code Hydro: P---0000 **Rive de référence:** Droite

26 Mars 1912

Altitude calculée de l'eau : **26.33 m**

Nature de l'inondation : **Débordement de cours d'eau**

Nature du repère : **Marque peinture ou encre**

GÉNÉRAL

Code : WEB_R_202402092205 **Date de mise à jour :** 20/06/2024
Auteur : SPC GAD

Vue du repère - auteur : Blanko36

MARQUE

Maximum de l'inondation : Oui
Visibilité : Oui **État du repère :** Bon
Pérennité : Longue

SOURCE DE REPÉRAGE : CONTRIBUTION INTERNET -

Type de repérage : Contribution spontanée web ou smartphone
Organisme : Internaute

NIVELLEMENT DHE

Méthode : Non renseigné
Référence nivelée : Marque d'inondation
Système altimétrique : NGF IGN 1969 (système normal)
Altitude de la référence (en m) : 26.330 m
Altitude calculée de l'eau (en m) : 26.33

Commune : **BERGERAC** | Rivière : **La Dordogne**

Rue du port

12 Repère(s) sur le site

GÉNÉRAL

Unité de gestion : Gironde-Adour-Dordogne
Code : WEB_S_202402091434 **Date de mise à jour :** 09/02/2024
Auteur : SPC GAD

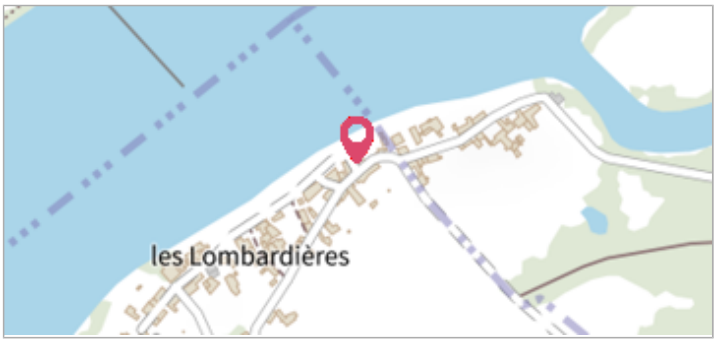

Vue du site - source : Google Street View 2022

GÉOLOCALISATION

Coordonnées WGS84 : X: 0.48303676 / Y: 44.84986300
Coordonnées RGF93 (Lambert 93) X: 501167.01 / Y: 6419912.88
Coordonnées RGF93 (ETRS89) : X: 0.4830368 / Y: 44.849863
Code Hydro: P---0000 **Rive de référence:** Droite

9 Décembre 1944

Altitude calculée de l'eau : **26.23 m**

Nature de l'inondation : **Débordement de cours d'eau**

Nature du repère : **Marque peinture ou encre**

GÉNÉRAL

Code : WEB_R_202402092056 **Date de mise à jour :** 20/06/2024
Auteur : SPC GAD

Vue du repère - auteur : Blanko36

MARQUE

Maximum de l'inondation : Oui
Visibilité : Oui **État du repère :** Bon
Pérennité : Longue

SOURCE DE REPÉRAGE : CONTRIBUTION INTERNET -

Type de repérage : Contribution spontanée web ou smartphone
Organisme : Internaute

NIVELLEMENT DHE

Méthode : Non renseigné
Référence nivelée : Marque d'inondation
Système altimétrique : NGF IGN 1969 (système normal)
Altitude de la référence (en m) : 26.230 m
Altitude calculée de l'eau (en m) : 26.23

Commune : **BERGERAC** | Rivière : **La Dordogne**

Rue du port

12 Repère(s) sur le site

GÉNÉRAL

Unité de gestion : Gironde-Adour-Dordogne
Code : WEB_S_202402091434 **Date de mise à jour :** 09/02/2024
Auteur : SPC GAD

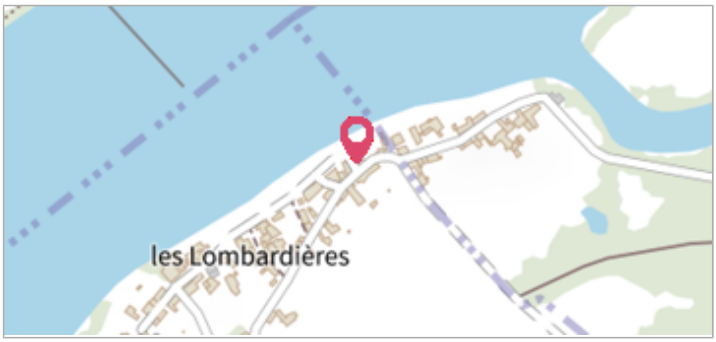

Vue du site - source : Google Street View 2022

GÉOLOCALISATION

Coordonnées WGS84 : X: 0.48303676 / Y: 44.84986300
Coordonnées RGF93 (Lambert 93) X: 501167.01 / Y: 6419912.88
Coordonnées RGF93 (ETRS89) : X: 0.4830368 / Y: 44.849863
Code Hydro: P---0000 **Rive de référence:** Droite

19 Décembre 1952

Altitude calculée de l'eau : **25.65 m**

Nature de l'inondation : **Débordement de cours d'eau**

Nature du repère : **Marque peinture ou encre**

GÉNÉRAL

Code : WEB_R_202402091746 **Date de mise à jour :** 20/06/2024
Auteur : SPC GAD

Vue du repère - auteur : Blanko36

MARQUE

Maximum de l'inondation : Oui
Visibilité : Oui **État du repère :** Bon
Pérennité : Longue

SOURCE DE REPÉRAGE : CONTRIBUTION INTERNET -

Type de repérage : Contribution spontanée web ou smartphone
Organisme : Internaute

NIVELLEMENT DHE

Référence nivelée : Marque d'inondation
Système altimétrique : NGF IGN 1969 (système normal)
Altitude de la référence (en m) : 25.650 m
Altitude calculée de l'eau (en m) : 25.65

Commune : **BERGERAC** | Rivière : **La Dordogne**

Rue du port

12 Repère(s) sur le site

GÉNÉRAL

Unité de gestion : Gironde-Adour-Dordogne
Code : WEB_S_202402091434 **Date de mise à jour :** 09/02/2024
Auteur : SPC GAD

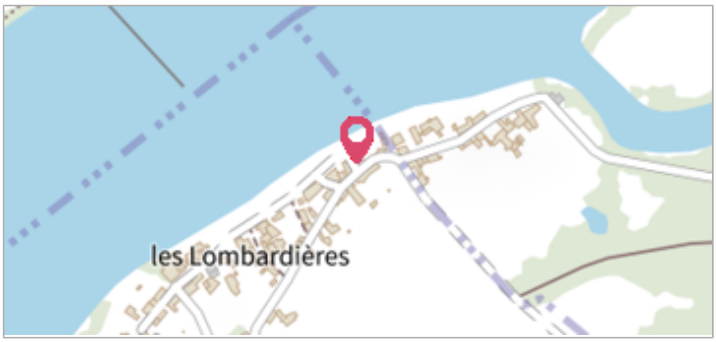

Vue du site - source : Google Street View 2022

GÉOLOCALISATION

Coordonnées WGS84 : X: 0.48303676 / Y: 44.84986300
Coordonnées RGF93 (Lambert 93) X: 501167.01 / Y: 6419912.88
Coordonnées RGF93 (ETRS89) : X: 0.4830368 / Y: 44.849863
Code Hydro: P---0000 **Rive de référence:** Droite

10 Mars 1927

Altitude calculée de l'eau : **25.44 m**

Nature de l'inondation : **Débordement de cours d'eau**

Nature du repère : **Marque peinture ou encre**

GÉNÉRAL

Code : WEB_R_202402091656 **Date de mise à jour :** 20/06/2024
Auteur : SPC GAD

Vue du repère - auteur : Blanko36

MARQUE

Maximum de l'inondation : Oui
Visibilité : Oui **État du repère :** Bon
Pérennité : Longue

SOURCE DE REPÉRAGE : CONTRIBUTION INTERNET -

Type de repérage : Contribution spontanée web ou smartphone
Organisme : Internaute

NIVELLEMENT DHE

Méthode : Non renseigné
Référence nivelée : Marque d'inondation
Système altimétrique : NGF IGN 1969 (système normal)
Altitude de la référence (en m) : 25.440 m
Altitude calculée de l'eau (en m) : 25.44

Commune : **BERGERAC** | Rivière : **La Dordogne**

Rue du port

12 Repère(s) sur le site

GÉNÉRAL

Unité de gestion : Gironde-Adour-Dordogne
Code : WEB_S_202402091434 **Date de mise à jour :** 09/02/2024
Auteur : SPC GAD

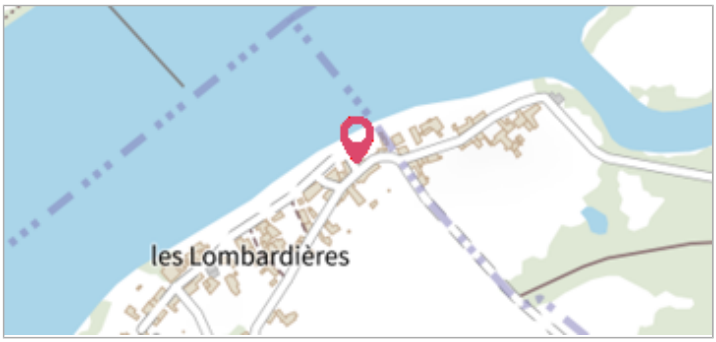

Vue du site - source : Google Street View 2022

GÉOLOCALISATION

Coordonnées WGS84 : X: 0.48303676 / Y: 44.84986300
Coordonnées RGF93 (Lambert 93) X: 501167.01 / Y: 6419912.88
Coordonnées RGF93 (ETRS89) : X: 0.4830368 / Y: 44.849863
Code Hydro: P---0000 **Rive de référence:** Droite

18 1904

Altitude calculée de l'eau : **25.2 m**

Nature de l'inondation : **Débordement de cours d'eau**

Nature du repère : **Marque gravée**

GÉNÉRAL

Code : WEB_R_202406200444 **Date de mise à jour :** 20/06/2024
Auteur : SPC GAD

Vue des repères - auteur DHE

MARQUE

Maximum de l'inondation : Oui
Visibilité : Oui **État du repère :** Bon
Pérennité : Longue

SOURCE DE REPÉRAGE : CONTRIBUTION INTERNET -

Type de repérage : Contribution spontanée web ou smartphone
Organisme : Internaute

NIVELLEMENT DHE

Méthode : Non renseigné
Référence nivelée : Marque d'inondation
Système altimétrique : NGF IGN 1969 (système normal)
Altitude de la référence (en m) : 25.200 m
Altitude calculée de l'eau (en m) : 25.2