

Commune : **ARGENTAN**

Rivière : **L' Orne**


Sol herbeux, Parc "Les pâtures d'Argentan"

Commentaires : Sol en bordure de chemin pédestre dans le parc "Pâtures d'Argentan" , en entrant sur la gauche (en allant vers le fleuve)
On accède au parc à partir d'un rond-point situé sur le boulevard Victor Hugo.

1 Repère(s) sur le site


GÉNÉRAL

Unité de gestion : Seine aval-Côtiers Normands
Code : WEB_S_202401232220 **Date de mise à jour :** 23/01/2024
Auteur : SPC.SACN



GÉOLOCALISATION

Coordonnées WGS84 : X: -0.02122601 / Y: 48.73498000
Coordonnées RGF93 (Lambert 93) X: 477858.15 / Y: 6852567.74
Coordonnées RGF93 (ETRS89) : X: -0.021226 / Y: 48.73498
Code Hydro: I2--0200 **Rive de référence:** Gauche



18 Janvier 2024

Altitude calculée de l'eau : **154.65 m**


Nature de l'inondation : **Débordement de cours d'eau**

Nature du repère : **Laisse d'inondation**

Commentaires : Laisse de crue au sol en bordure du chemin.
La laisse est gelée, on observe très bien le maximum atteint la veille au soir.

GÉNÉRAL

Code : WEB_R_202401232652 **Date de mise à jour :** 23/01/2024
Auteur : SPC.SACN



Laisse de crue au sol

MARQUE

Maximum de l'inondation : Oui
Visibilité : Oui **État du repère :** Bon
Pérennité : Aucune **Repère calculé :** Non
PHÉC : Non

SOURCE DE REPÉRAGE : VISITE_DE_TERRAIN SPC SACN -

Type de repérage : Campagne de terrain post-inondation
Organisme : SPC Seine aval - Côtiers normands

NIVELLEMENT DU SPC/SACN. LE SPC N'EST PAS GÉOMÈTRE EXPERT, LES COTES SONT DONNÉES À TITRE INDICATIF. - 19/01/2024

Méthode : GPS
Organisme : SPC Seine aval - Côtiers normands
Commentaires sur le nivellement : Précision instrument: +/- 2 cm.
Référence nivelée : Marque d'inondation
Système altimétrique : NGF IGN 1969 (système normal)
Altitude de la référence (en m) : 154.650 m
Altitude calculée de l'eau (en m) : 154.65

Exporté par Anonyme le 08/02/2026 à 16h46

page 1 sur 1