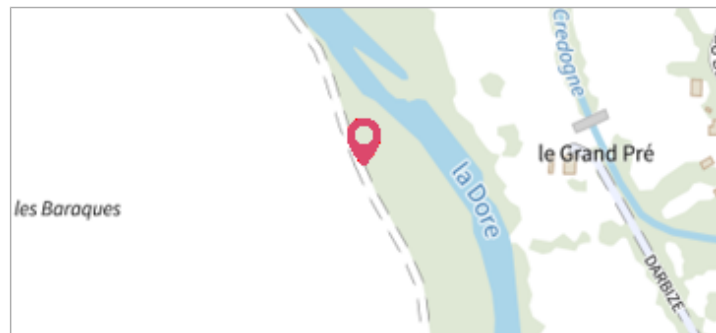
	Commune : PUY-GUILLAUME	Rivière : La Dore
	<h2>Les Baraques</h2>	
Commentaires : En face (Rive droite) du lieu dit « Le Grand Pré »		1 Repère(s) sur le site


GÉNÉRAL

Unité de gestion : Loire-Allier-Cher-Indre
 Code : 23LACI_DO_S_36 Date de mise à jour : 09/02/2024
 Auteur : SPC LACI




GÉOLOCALISATION

Coordonnées WGS84 : X: 3.46678240 / Y: 45.96760600
 Coordonnées RGF93 (Lambert 93) X: 736146.72 / Y: 6540983.33
 Coordonnées RGF93 (ETRS89) : X: 3.4667824 / Y: 45.967606
 Code Hydro: K2--0190 Rive de référence: Gauche

	29 décembre 2021	Altitude calculée de l'eau : 271.862 m
	Nature de l'inondation : Débordement de cours d'eau	Nature du repère : Mesure du niveau d'eau
Commentaires : Mesure du niveau d'eau lors de la crue de décembre 2021.		

GÉNÉRAL

Code : 23LACI_DO_R_36_1 Date de mise à jour : 09/02/2024
 Auteur : SPC LACI



MARQUE

Maximum de l'inondation : Oui
 Visibilité : Oui État du repère : Disparu
 Pérennité : Aucune Repère calculé : Non renseigné
 PHEC : Non renseigné

SOURCE DE REPÉRAGE : LIGNES D'EAU, LA DORE, CRUE DU 29 DÉCEMBRE 2021 - 29/12/2021

Type de repérage : Observations en cours d'événement
 Organisme(s) : SPC Loire-Allier-Cher-Indre

NIVELLEMENT INITIAL SPC LACI 2021 - 29/12/2021

Méthode : GPS
 Organisme : SPC Loire-Allier-Cher-Indre
 Commentaires sur le nivellement : Précision bonne (à 2 cm)
 Référence nivelée : Marque d'inondation
 Système altimétrique : NGF IGN 1969 (système normal)
 Altitude de la référence (en m) : 271.862 m
 Altitude calculée de l'eau (en m) : 271.862 m