


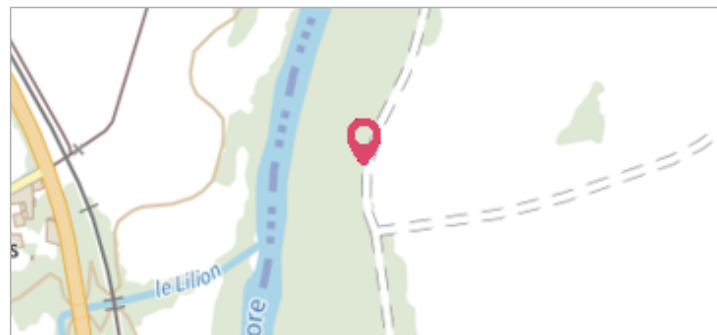
Commune : **ESCOUTOUX** | Rivière : **La Dore**

 **Le Bateau, n°5**

**1** Repère(s) sur le site


**GÉNÉRAL**

Unité de gestion : Loire-Allier-Cher-Indre  
 Code : 23LACI\_DO\_S\_14      Date de mise à jour : 09/02/2024  
 Auteur : SPC LACI



**GÉOLOCALISATION**

Coordonnées WGS84 : X: 3.51895400 / Y: 45.80908230  
 Coordonnées RGF93 (Lambert 93) X: 740302.43 / Y: 6523404.81  
 Coordonnées RGF93 (ETRS89) : X: 3.518954 / Y: 45.8090823  
 Code Hydro: K2--0190      Rive de référence: Droite

 **29 décembre 2021**      Altitude calculée de l'eau : **297.386 m**

Nature de l'inondation : **Débordement de cours d'eau**      Nature du repère : **Mesure du niveau d'eau**

Commentaires : Mesure du niveau d'eau lors de la crue de décembre 2021.

**GÉNÉRAL**

Code : 23LACI\_DO\_R\_14\_1      Date de mise à jour : 09/02/2024  
 Auteur : SPC LACI



**MARQUE**

Maximum de l'inondation : Oui  
 Visibilité : Oui      État du repère : Disparu  
 Pérennité : Aucune      Repère calculé : Non renseigné  
 PHEC : Non renseigné

**SOURCE DE REPÉRAGE : LIGNES D'EAU, LA DORE, CRUE DU 29 DÉCEMBRE 2021 - 29/12/2021**

Type de repérage : Observations en cours d'événement  
 Organisme(s) : SPC Loire-Allier-Cher-Indre

**NIVELLEMENT INITIAL SPC LACI 2021 - 29/12/2021**

Méthode : GPS  
 Organisme : SPC Loire-Allier-Cher-Indre  
 Commentaires sur le nivellement : Précision bonne (à 2 cm)  
 Référence nivelée : Marque d'inondation  
 Système altimétrique : NGF IGN 1969 (système normal)  
 Altitude de la référence (en m) : 297.386 m  
 Altitude calculée de l'eau (en m) : 297.386