	Commune : VERNEUIL	Rivière : L' Aron
	Domaine des Varennes	
Commentaires : Point sur la route du Domaine des Varennes		1 Repère(s) sur le site

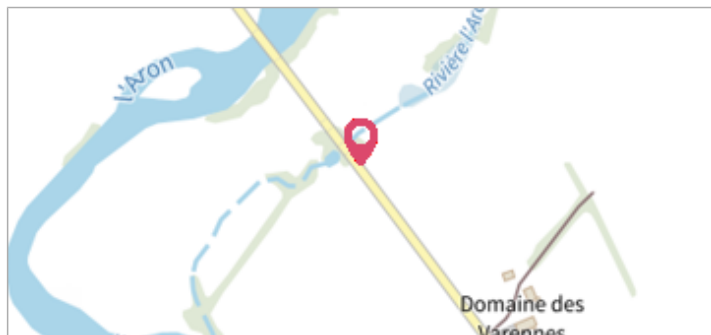
GÉNÉRAL

Unité de gestion : Loire-Allier-Cher-Indre

Code : 23LACI_AR_S_45

Date de mise à jour : 09/02/2024

Auteur : SPC LACI



Vue du site en 2021

GÉOLOCALISATION


Coordonnées WGS84 : X: 3.57680276 / Y: 46.85070100

Coordonnées RGF93 (Lambert 93) X: 743949.96 / Y: 6639109.24

Coordonnées RGF93 (ETRS89) : X: 3.5768028 / Y: 46.850701

Code Hydro: K17-0300

Rive de référence: Droite

	30 Décembre 2021	Altitude calculée de l'eau : 194.519 m
	Nature de l'inondation : Débordement de cours d'eau	Nature du repère : Mesure du niveau d'eau
Commentaires : Mesure du niveau d'eau lors de la crue de décembre 2021.		


GÉNÉRAL

Code : 23LACI_AR_R_45_1

Date de mise à jour :

Auteur : SPC LACI

09/02/2024



Vue rapprochée de la mesure en 2021

MARQUE

Maximum de l'inondation : Oui

Visibilité : Oui

État du repère : Non renseigné

Pérennité : Aucune

Repère calculé : Non renseigné

PHEC : Non renseigné

SOURCE DE REPÉRAGE : SPC LACI, LIGNES D'EAU, ARON, CRUE DE DÉCEMBRE 2021 - 30/12/2021

Type de repérage : Observations en cours d'événement

Organisme : SPC Loire-Allier-Cher-Indre

NIVELLEMENT INITIAL SPC LACI 2021 - 30/12/2021

Méthode : GPS

Organisme : SPC Loire-Allier-Cher-Indre

Commentaires sur le nivellement : Précision bonne (à 2 cm)

Référence nivelée : Marque d'inondation

Système altimétrique : NGF IGN 1969 (système normal)

Altitude de la référence (en m) : 194.519 m

Altitude calculée de l'eau (en m) : 194.519