Commune : **CALAMANE**

Mairie de Calamane

3 Repère(s) sur le site

GÉNÉRAL

Unité de gestion : Garonne-Tarn-Lot
Code : WEB_S_202401155024 **Date de mise à jour :** 15/01/2024
Auteur : Éric Valette

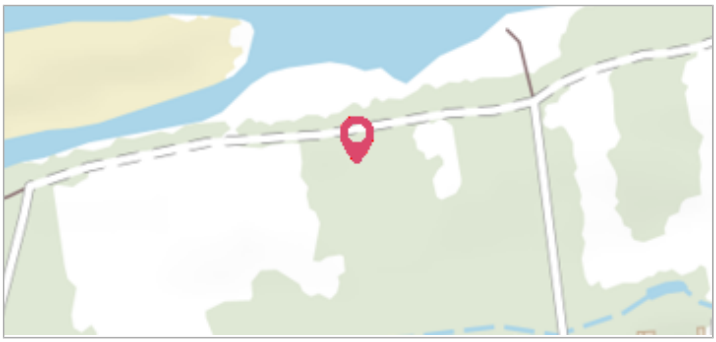

auteur photo :

GÉOLOCALISATION

Coordonnées WGS84 : X: 1.39175661 / Y: 44.52484410
Coordonnées RGF93 (Lambert 93) X: 572205.34 / Y: 6381943.22
Coordonnées RGF93 (ETRS89) : X: 1.3917566 / Y: 44.5248441

10 Janvier 1996

Altitude calculée de l'eau : **149.44 m**

Nature de l'inondation : **Débordement de cours d'eau**

Nature du repère : **Marque peinture ou encre**

GÉNÉRAL

Code : WEB_R_202401154302 **Date de mise à jour :** 15/01/2024
Auteur : Éric Valette

auteur photo : DDT46

MARQUE

Maximum de l'inondation : Oui

SOURCE DE REPÉRAGE : DDT 46 - 04/12/2017

INITIAL

Référence nivelée : Autre type de référence
Description référence du repère : le sol
Altitude de la référence (en m) : 148.880 m
Différence entre le niveau d'eau et la référence (en m) : 0.560 m
Altitude calculée de l'eau (en m) : 149.44

Commune : **CALAMANE**

Mairie de Calamane

3 Repère(s) sur le site

GÉNÉRAL

Unité de gestion : Garonne-Tarn-Lot
Code : WEB_S_202401155024 **Date de mise à jour :** 15/01/2024
Auteur : Éric Valette

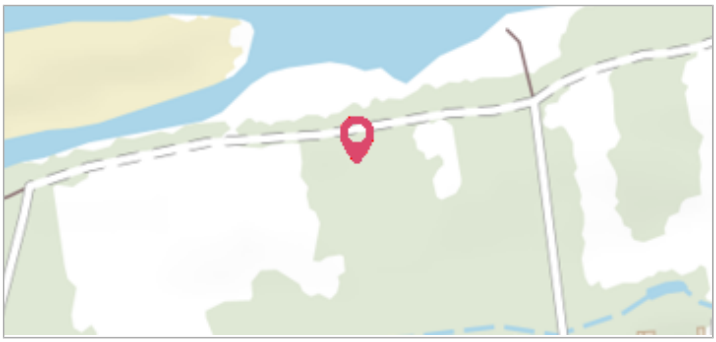

auteur photo :

GÉOLOCALISATION

Coordonnées WGS84 : X: 1.39175661 / Y: 44.52484410
Coordonnées RGF93 (Lambert 93) X: 572205.34 / Y: 6381943.22
Coordonnées RGF93 (ETRS89) : X: 1.3917566 / Y: 44.5248441

10 Juin 2010

Altitude calculée de l'eau : **149.1797 m**

Nature de l'inondation : **Débordement de cours d'eau**

Nature du repère : **Marque peinture ou encre**

Commentaires : La date indique 2011 mais la crue s'est produite en 2010.

GÉNÉRAL

Code : WEB_R_202401154525 **Date de mise à jour :** 15/01/2024
Auteur : Éric Valette

auteur photo : DDT46

MARQUE

Maximum de l'inondation : Oui

SOURCE DE REPÉRAGE : DDT 46 - 04/12/2017

INITIAL

Référence nivelée : Autre type de référence
Description référence du repère : le sol
Altitude de la référence (en m) : 148.880 m
Différence entre le niveau d'eau et la référence (en m) : 0.300 m
Altitude calculée de l'eau (en m) : 149.1797

Commune : **CALAMANE**

Mairie de Calamane

3 Repère(s) sur le site

GÉNÉRAL

Unité de gestion : Garonne-Tarn-Lot
Code : WEB_S_202401155024 **Date de mise à jour :** 15/01/2024
Auteur : Éric Valette

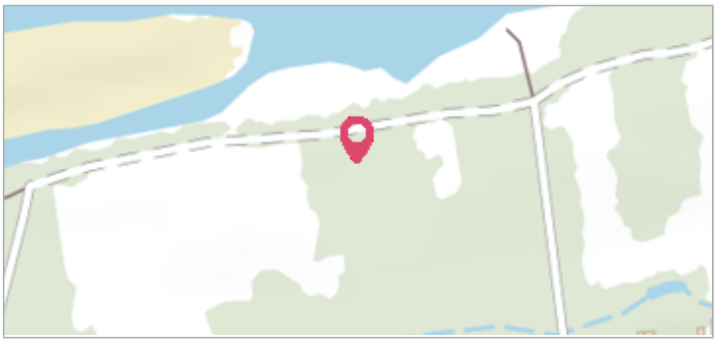

auteur photo :

GÉOLOCALISATION

Coordonnées WGS84 : X: 1.39175661 / Y: 44.52484410
Coordonnées RGF93 (Lambert 93) X: 572205.34 / Y: 6381943.22
Coordonnées RGF93 (ETRS89) : X: 1.3917566 / Y: 44.5248441

22 Juin 2023

Altitude calculée de l'eau : **149.1499 m**

Nature de l'inondation : **Débordement de cours d'eau**

Nature du repère : **Laisse d'inondation**

GÉNÉRAL

Code : WEB_R_202401155020 **Date de mise à jour :** 15/01/2024
Auteur : Éric Valette

auteur photo : DDT46

MARQUE

Maximum de l'inondation : Oui
État du repère : Disparu

SOURCE DE REPÉRAGE : DDT 46 - 04/12/2017

INITIAL

Référence nivelée : Autre type de référence
Description référence du repère : le sol
Altitude de la référence (en m) : 148.880 m
Différence entre le niveau d'eau et la référence (en m) : 0.270 m
Altitude calculée de l'eau (en m) : 149.1499