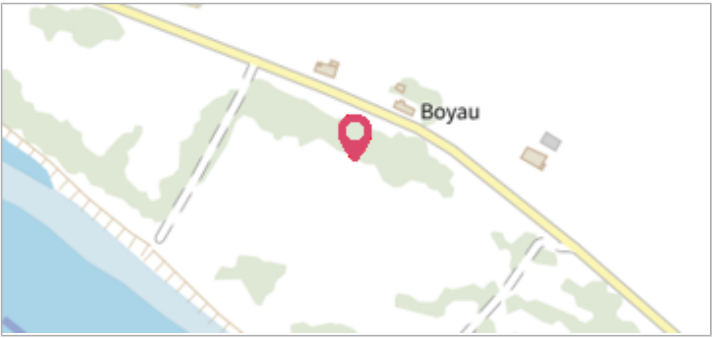


	Commune : SAINT-GEORGES-SUR-LOIRE	Rivière : La Loire
<div style="display: flex; justify-content: space-between; align-items: center;"><div style="width: 80%;"><h2 style="margin: 0;">Boyau</h2></div><div style="width: 15%; text-align: right;">2 Repère(s) sur le site</div></div>		
<div>GÉNÉRAL <hr style="border-top: 1px dashed #ccc;"/>Unité de gestion : Maine-Loire aval Code : 23BDHELM6_S_78 Date de mise à jour : 12/01/2024 Auteur : msemery</div>		
<div style="display: flex;"><div style="flex: 1;"></div><div style="flex: 2;"><div style="background-color: black; color: white; padding: 2px; text-align: center; font-size: 0.8em;">Vue du site BDHE 444 point de repère 790 (source: DIREN Centre)</div></div></div>		
<div>GÉOLOCALISATION <hr style="border-top: 1px dashed #ccc;"/>Coordonnées WGS84 : X: -0.77554640 / Y: 47.37638350 Coordonnées RGF93 (Lambert 93) : X: 415217 / Y: 6704148 Coordonnées RGF93 (ETRS89) : X: -0.7755464 / Y: 47.3763835 Code Hydro: ----0000 Rive de référence: Droite</div>		
<div style="display: flex; justify-content: space-between; align-items: center;"><div style="width: 10%; text-align: center;"></div><div style="width: 40%;"><h3 style="margin: 0;">23 Mars 2001</h3><p style="margin: 0;">Nature de l'inondation : Non renseigné</p></div><div style="width: 45%; text-align: right;"><p style="margin: 0;">Altitude calculée de l'eau : 15.618 m</p><p style="margin: 0;">Nature du repère : Mesure du niveau d'eau</p></div></div>		
Commentaires : Heure de mesure : 15:24		
<div>GÉNÉRAL <hr style="border-top: 1px dashed #ccc;"/>Code : 23BDHELM6_R_78_1 Date de mise à jour : 12/01/2024 Auteur : msemery</div>		
<div>MARQUE <hr style="border-top: 1px dashed #ccc;"/>Maximum de l'inondation : Non renseigné Visibilité : Non renseigné État du repère : Non renseigné Pérennité : Non renseigné Repère calculé : Non renseigné PHEC : Non renseigné</div>		
<div>SOURCE DE REPÉRAGE : VERSEMENT BDHE DREAL CVL - LOIRE MOYENNE PARTIE 6 (SECTEUR MAINE-LOIRE AVAL) - 20/11/2023 <hr style="border-top: 1px dashed #ccc;"/>Type de repérage : Observations en cours d'événement Organisme : DREAL Centre-Val de Loire DIREN Centre</div>		
<div>NIVELLEMENT SIEL - 23/03/2001 <hr style="border-top: 1px dashed #ccc;"/>Méthode : Cheminement topographique Organisme : DREAL Centre-Val de Loire Commentaires sur le nivellement : Nivellement à partir du réseau de mesure du SIEL, point de repère 687. sommet de la Borne 335 encastré dans une maison à Boyau. Accès difficile (propriété privée avec chien) Référence nivelée : Autre type de référence Description référence du repère : Cf commentaire sur le nivellement. Système altimétrique : NGF IGN 1969 (système normal) Altitude de la référence (en m) : 18.123 m Différence entre le niveau d'eau et la référence (en m) : -2.505 m Altitude calculée de l'eau (en m) : 15.618 m</div>		