


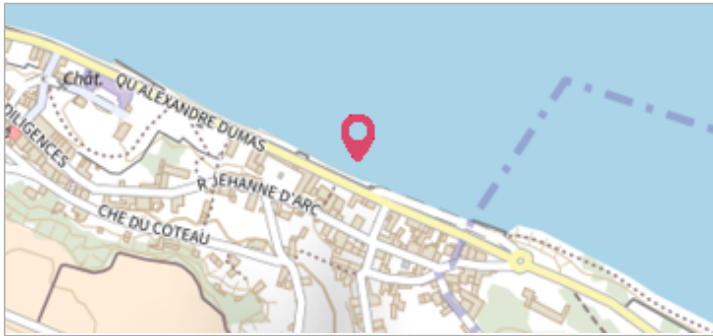
Commune : **MONTSOREAU** | Rivière : **La Loire**

Mesures hauteurs d'eau SIEL - 14 quai Alexandre Dumas (échelle sur la levée)

19 Repère(s) sur le site

GÉNÉRAL

Unité de gestion : Maine-Loire aval
 Code : 23BDHELM6_S_1 Date de mise à jour : 17/11/2025
 Auteur : msemery



GÉOLOCALISATION

Coordonnées WGS84 : X: 0.06556098 / Y: 47.21503720
 Coordonnées RGF93 (Lambert 93) X: 477961 / Y: 6683542
 Coordonnées RGF93 (ETRS89) : X: 0.065561 / Y: 47.2150372
 Code Hydro: ----0000 Rive de référence: Gauche


8 janvier 1994 Altitude calculée de l'eau : **32.63 m**

Nature de l'inondation : **Non renseigné** Nature du repère : **Mesure du niveau d'eau**

Commentaires : Heure de mesure : 16:30

GÉNÉRAL

Code : 23BDHELM6_R_1_7 Date de mise à jour : 12/01/2024
 Auteur : msemery



MARQUE

Maximum de l'inondation : Non renseigné
 Visibilité : Non renseigné État du repère : Non renseigné
 Pérennité : Non renseigné Repère calculé : Non renseigné
 PHEC : Non renseigné

SOURCE DE REPÉRAGE : VERSEMENT BDHE DREAL CVL - LOIRE MOYENNE PARTIE 6 (SECTEUR MAINE-LOIRE AVAL) - 20/11/2023

Type de repérage : Observations en cours d'événement
 Organisme(s) : DREAL Centre-Val de Loire, DIREN Centre

NIVELLEMENT SIEL - 08/01/1994

Méthode : Cheminement topographique
 Organisme : DREAL Centre-Val de Loire
 Commentaires sur le nivellement : Nivellement à partir du réseau de mesure du SIEL, point de repère 314. échelle du limni, sur un escalier d'accès à la Loire, en face maison N°14, à 100m à l'aval du limni et à 200m du château. l'échelle a été refaite en 1998 (Zo inchangé)
 Référence nivelée : Autre type de référence
 Description référence du repère : Cf commentaire sur le nivellement.
 Système altimétrique : NGF IGN 1969 (système normal)
 Altitude de la référence (en m) : 26.890 m
 Différence entre le niveau d'eau et la référence (en m) : 5.740 m
 Altitude calculée de l'eau (en m) : 32.63 m