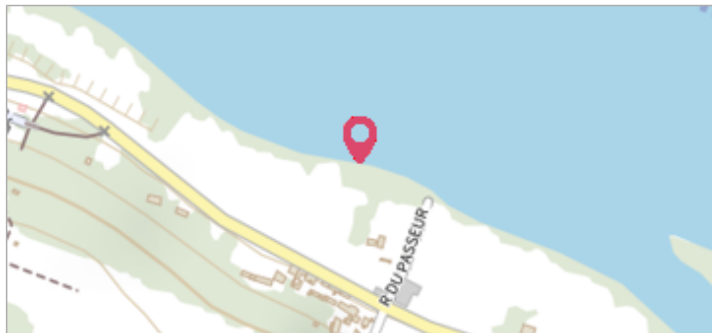
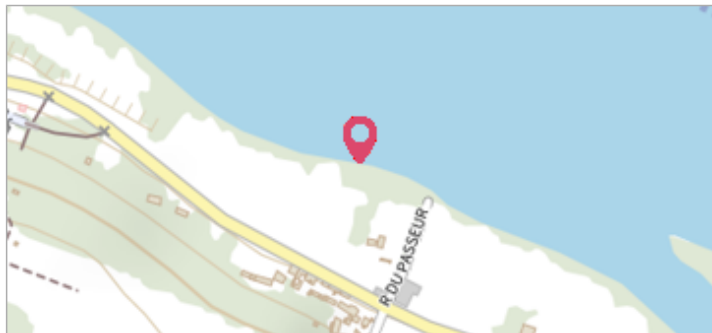


Commune : **GENNES-VAL-DE-LOIRE**Rivière : **La Loire****Les Caves - Mesure du niveau d'eau****3** Repère(s) sur le site**GÉNÉRAL****Unité de gestion :** Maine-Loire aval**Code :** 23BDHELM6_S_74**Date de mise à jour :** 08/12/2025**Auteur :** msemery

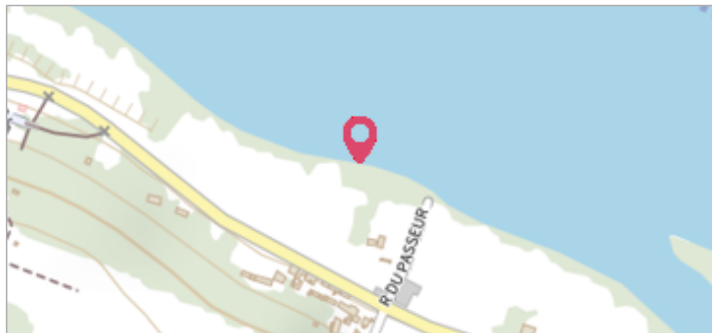
Vue du site BDHE 440 point de repère 683 (source: DIREN Centre)

GÉOLOCALISATION**Coordonnées WGS84 :** X: -0.21074790 / Y: 47.33602680**Coordonnées RGF93 (Lambert 93) :** X: 457611 / Y: 6697783.99**Coordonnées RGF93 (ETRS89) :** X: -0.2107479 / Y: 47.3360268**Code Hydro :** ----0000**Rive de référence :** Gauche**23 mars 2001**Nature de l'inondation : **Non renseigné**Altitude calculée de l'eau : **25.03 m**Nature du repère : **Mesure du niveau d'eau****Commentaires :** Heure de mesure : 14:47**GÉNÉRAL****Code :** 23BDHELM6_R_74_1**Date de mise à jour :** 12/01/2024**Auteur :** msemery**MARQUE****Maximum de l'inondation :** Non renseigné**Visibilité :** Non renseigné**État du repère :** Non renseigné**Pérennité :** Non renseigné**Repère calculé :** Non renseigné**PHEC :** Non renseigné**SOURCE DE REPÉRAGE : VERSEMENT BDHE DREAL CVL - LOIRE MOYENNE PARTIE 6 (SECTEUR MAINE-LOIRE AVAL) - 20/11/2023****Type de repérage :** Observations en cours d'événement**Organisme(s) :** DREAL Centre-Val de Loire, DIREN Centre**NIVELLEMENT SIEL - 23/03/2001****Méthode :** Cheminement topographique**Organisme :** DREAL Centre-Val de Loire**Commentaires sur le nivellement :** Nivellement à partir du réseau de mesure du SIEL, point de repère 683. à côté de la porte d'entrée d'une maison**Référence nivelée :** Autre type de référence**Description référence du repère :** Cf commentaire sur le nivellement.**Système altimétrique :** NGF IGN 1969 (système normal)**Altitude de la référence (en m) :** 29.070 m**Différence entre le niveau d'eau et la référence (en m) :** -4.040 m**Altitude calculée de l'eau (en m) :** 25.03

Commune : **GENNES-VAL-DE-LOIRE**Rivière : **La Loire****Les Caves - Mesure du niveau d'eau****3** Repère(s) sur le site**GÉNÉRAL****Unité de gestion :** Maine-Loire aval**Code :** 23BDHELM6_S_74**Date de mise à jour :** 08/12/2025**Auteur :** msemery

Vue du site BDHE 440 point de repère 683 (source: DIREN Centre)

GÉOLOCALISATION**Coordonnées WGS84 :** X: -0.21074790 / Y: 47.33602680**Coordonnées RGF93 (Lambert 93) :** X: 457611 / Y: 6697783.99**Coordonnées RGF93 (ETRS89) :** X: -0.2107479 / Y: 47.3360268**Code Hydro :** ----0000**Rive de référence :** Gauche**11 mai 2001**Nature de l'inondation : **Non renseigné**Altitude calculée de l'eau : **25.937 m**Nature du repère : **Mesure du niveau d'eau****Commentaires :** Heure de mesure : 14:50**GÉNÉRAL****Code :** 23BDHELM6_R_74_2**Date de mise à jour :** 12/01/2024**Auteur :** msemery**MARQUE****Maximum de l'inondation :** Non renseigné**Visibilité :** Non renseigné**État du repère :** Non renseigné**Pérennité :** Non renseigné**Repère calculé :** Non renseigné**PHEC :** Non renseigné**SOURCE DE REPÉRAGE : VERSEMENT BDHE DREAL CVL - LOIRE MOYENNE PARTIE 6 (SECTEUR MAINE-LOIRE AVAL) - 20/11/2023****Type de repérage :** Observations en cours d'événement**Organisme(s) :** DREAL Centre-Val de Loire, DIREN Centre**NIVELLEMENT SIEL - 11/05/2001****Méthode :** Cheminement topographique**Organisme :** DREAL Centre-Val de Loire**Commentaires sur le nivellement :** Nivellement à partir du réseau de mesure du SIEL, point de repère 683. à côté de la porte d'entrée d'une maison**Référence nivelée :** Autre type de référence**Description référence du repère :** Cf commentaire sur le nivellement.**Système altimétrique :** NGF IGN 1969 (système normal)**Altitude de la référence (en m) :** 29.070 m**Différence entre le niveau d'eau et la référence (en m) :** -3.133 m**Altitude calculée de l'eau (en m) :** 25.937

Commune : **GENNES-VAL-DE-LOIRE**Rivière : **La Loire****Les Caves - Mesure du niveau d'eau****3** Repère(s) sur le site**GÉNÉRAL****Unité de gestion :** Maine-Loire aval**Code :** 23BDHELM6_S_74**Date de mise à jour :** 08/12/2025**Auteur :** msemery

Vue du site BDHE 440 point de repère 683 (source: DIREN Centre)

GÉOLOCALISATION**Coordonnées WGS84 :** X: -0.21074790 / Y: 47.33602680**Coordonnées RGF93 (Lambert 93) X:** 457611 / Y: 6697783.99**Coordonnées RGF93 (ETRS89) :** X: -0.2107479 / Y: 47.3360268**Code Hydro:** ----0000**Rive de référence:** Gauche**20 janvier 2004**Nature de l'inondation : **Non renseigné**Altitude calculée de l'eau : **26.255 m**Nature du repère : **Mesure du niveau d'eau****Commentaires :** Heure de mesure : 11:20**GÉNÉRAL****Code :** 23BDHELM6_R_74_3**Date de mise à jour :** 12/01/2024**Auteur :** msemery**MARQUE****Maximum de l'inondation :** Non renseigné**Visibilité :** Non renseigné**État du repère :** Non renseigné**Pérennité :** Non renseigné**Repère calculé :** Non renseigné**PHEC :** Non renseigné**SOURCE DE REPÉRAGE : VERSEMENT BDHE DREAL CVL - LOIRE MOYENNE PARTIE 6 (SECTEUR MAINE-LOIRE AVAL) - 20/11/2023****Type de repérage :** Observations en cours d'événement**Organisme(s) :** DREAL Centre-Val de Loire, DIREN Centre**NIVELLEMENT SIEL - 20/01/2004****Méthode :** Cheminement topographique**Organisme :** DREAL Centre-Val de Loire**Commentaires sur le nivellement :** Nivellement à partir du réseau de mesure du SIEL, point de repère 683. à côté de la porte d'entrée d'une maison**Référence nivelée :** Autre type de référence**Description référence du repère :** Cf commentaire sur le nivellement.**Système altimétrique :** NGF IGN 1969 (système normal)**Altitude de la référence (en m) :** 29.070 m**Différence entre le niveau d'eau et la référence (en m) :** -2.815 m**Altitude calculée de l'eau (en m) :** 26.255