Commune : **GENNES-VAL-DE-LOIRE** | Rivière : **La Loire**

Trèves

3 Repère(s) sur le site

GÉNÉRAL

Unité de gestion : Maine-Loire aval
Code : 23BDHELM6_S_73 **Date de mise à jour :** 12/01/2024
Auteur : msemery



Vue du site BDHE 439 point de repère 682 (source: DIREN Centre)

GÉOLOCALISATION

Coordonnées WGS84 : X: -0.18584300 / Y: 47.32216240
Coordonnées RGF93 (Lambert 93) X: 459428 / Y: 6696169
Coordonnées RGF93 (ETRS89) : X: -0.185843 / Y: 47.3221624
Code Hydro: ----0000 **Rive de référence:** Gauche

23 Mars 2001

Altitude calculée de l'eau : **25.516 m**

Nature de l'inondation : **Non renseigné**

Nature du repère : **Mesure du niveau d'eau**

Commentaires : Heure de mesure : 14:35

GÉNÉRAL

Code : 23BDHELM6_R_73_1 **Date de mise à jour :** 12/01/2024
Auteur : msemery

MARQUE

Maximum de l'inondation : Non renseigné
Visibilité : Non renseigné **État du repère :** Non renseigné
Pérennité : Non renseigné **Repère calculé :** Non renseigné
PHEC : Non renseigné

SOURCE DE REPÉRAGE : VERSEMENT BDHE DREAL CVL – LOIRE MOYENNE PARTIE 6 (SECTEUR MAINE-LOIRE AVAL) - 20/11/2023

Type de repérage : Observations en cours d'événement
Organisme : DREAL Centre-Val de loire DIREN Centre

NIVELLEMENT SIEL - 23/03/2001

Méthode : Cheminement topographique
Organisme : DREAL Centre-Val de loire
Commentaires sur le nivellement : Nivellement à partir du réseau de mesure du SIEL, point de repère 682. à Trèves, sur muret face Loire, à côté d'un escalier d'accès à la Loire, face à la rue de Condé
Référence nivelée : Autre type de référence
Description référence du repère : Cf commentaire sur le nivellement.
Système altimétrique : NGF IGN 1969 (système normal)
Altitude de la référence (en m) : 28.770 m
Différence entre le niveau d'eau et la référence (en m) : -3.254 m
Altitude calculée de l'eau (en m) : 25.516

Commune : **GENNES-VAL-DE-LOIRE** | Rivière : **La Loire**

Trèves

3 Repère(s) sur le site

GÉNÉRAL

Unité de gestion : Maine-Loire aval
Code : 23BDHELM6_S_73 **Date de mise à jour :** 12/01/2024
Auteur : msemery



Vue du site BDHE 439 point de repère 682 (source: DIREN Centre)

GÉOLOCALISATION

Coordonnées WGS84 : X: -0.18584300 / Y: 47.32216240
Coordonnées RGF93 (Lambert 93) X: 459428 / Y: 6696169
Coordonnées RGF93 (ETRS89) : X: -0.185843 / Y: 47.3221624
Code Hydro: ----0000 **Rive de référence:** Gauche

11 Mai 2001

Altitude calculée de l'eau : **26.42 m**

Nature de l'inondation : **Non renseigné**

Nature du repère : **Mesure du niveau d'eau**

Commentaires : Heure de mesure : 14:40

GÉNÉRAL

Code : 23BDHELM6_R_73_2 **Date de mise à jour :** 12/01/2024
Auteur : msemery

MARQUE

Maximum de l'inondation : Non renseigné
Visibilité : Non renseigné **État du repère :** Non renseigné
Pérennité : Non renseigné **Repère calculé :** Non renseigné
PHEC : Non renseigné

SOURCE DE REPÉRAGE : VERSEMENT BDHE DREAL CVL – LOIRE MOYENNE PARTIE 6 (SECTEUR MAINE-LOIRE AVAL) - 20/11/2023

Type de repérage : Observations en cours d'événement
Organisme : DREAL Centre-Val de loire DIREN Centre

NIVELLEMENT SIEL - 11/05/2001

Méthode : Cheminement topographique
Organisme : DREAL Centre-Val de loire
Commentaires sur le nivellement : Nivellement à partir du réseau de mesure du SIEL, point de repère 682. à Trèves, sur muret face Loire, à côté d'un escalier d'accès à la Loire, face à la rue de Condé
Référence nivelée : Autre type de référence
Description référence du repère : Cf commentaire sur le nivellement.
Système altimétrique : NGF IGN 1969 (système normal)
Altitude de la référence (en m) : 28.770 m
Différence entre le niveau d'eau et la référence (en m) : -2.350 m
Altitude calculée de l'eau (en m) : 26.42

Commune : **GENNES-VAL-DE-LOIRE** | Rivière : **La Loire**

Trèves

3 Repère(s) sur le site

GÉNÉRAL

Unité de gestion : Maine-Loire aval
Code : 23BDHELM6_S_73 **Date de mise à jour :** 12/01/2024
Auteur : msemery



Vue du site BDHE 439 point de repère 682 (source: DIREN Centre)

GÉOLOCALISATION

Coordonnées WGS84 : X: -0.18584300 / Y: 47.32216240
Coordonnées RGF93 (Lambert 93) X: 459428 / Y: 6696169
Coordonnées RGF93 (ETRS89) : X: -0.185843 / Y: 47.3221624
Code Hydro: ----0000 **Rive de référence:** Gauche

20 Janvier 2004

Altitude calculée de l'eau : **26.75 m**

Nature de l'inondation : **Non renseigné**

Nature du repère : **Mesure du niveau d'eau**

Commentaires : Heure de mesure : 11:10

GÉNÉRAL

Code : 23BDHELM6_R_73_3 **Date de mise à jour :** 12/01/2024
Auteur : msemery

MARQUE

Maximum de l'inondation : Non renseigné
Visibilité : Non renseigné **État du repère :** Non renseigné
Pérennité : Non renseigné **Repère calculé :** Non renseigné
PHEC : Non renseigné

SOURCE DE REPÉRAGE : VERSEMENT BDHE DREAL CVL – LOIRE MOYENNE PARTIE 6 (SECTEUR MAINE-LOIRE AVAL) - 20/11/2023

Type de repérage : Observations en cours d'événement
Organisme : DREAL Centre-Val de loire DIREN Centre

NIVELLEMENT SIEL - 20/01/2004

Méthode : Cheminement topographique
Organisme : DREAL Centre-Val de loire
Commentaires sur le nivellement : Nivellement à partir du réseau de mesure du SIEL, point de repère 682. à Trèves, sur muret face Loire, à côté d'un escalier d'accès à la Loire, face à la rue de Condé
Référence nivelée : Autre type de référence
Description référence du repère : Cf commentaire sur le nivellement.
Système altimétrique : NGF IGN 1969 (système normal)
Altitude de la référence (en m) : 28.770 m
Différence entre le niveau d'eau et la référence (en m) : -2.020 m
Altitude calculée de l'eau (en m) : 26.75