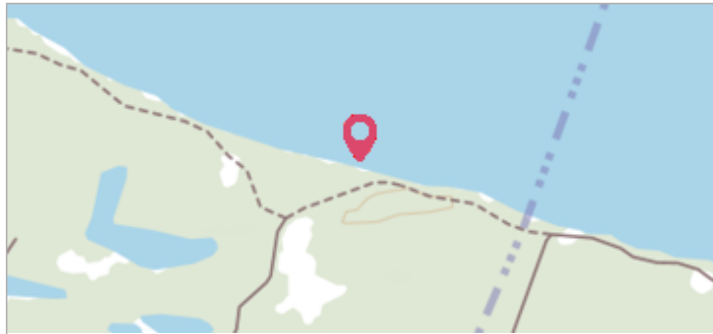

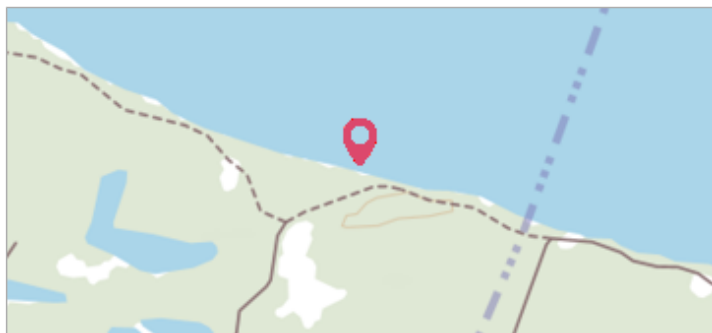


Commune : **PARNAY**Rivière : **La Loire****La Gabelle****3** Repère(s) sur le site**GÉNÉRAL****Unité de gestion :** Maine-Loire aval**Code :** 23BDHELM6_S_71**Date de mise à jour :** 12/01/2024**Auteur :** msemery**GÉOLOCALISATION****Coordonnées WGS84 :** X: 0.01897967 / Y: 47.23173080**Coordonnées RGF93 (Lambert 93) :** X: 474508 / Y: 6685526.99**Coordonnées RGF93 (ETRS89) :** X: 0.0189797 / Y: 47.2317308**Code Hydro :** ----0000**Rive de référence :** Gauche**23 mars 2001**Nature de l'inondation : **Non renseigné**Altitude calculée de l'eau : **29.461 m**Nature du repère : **Mesure du niveau d'eau****Commentaires :** Heure de mesure : 11:25 - communication à vérifier (pas d'écoulement)**GÉNÉRAL****Code :** 23BDHELM6_R_71_1**Date de mise à jour :** 12/01/2024**Auteur :** msemery**MARQUE****Maximum de l'inondation :** Non renseigné**Visibilité :** Non renseigné**État du repère :** Non renseigné**Pérennité :** Non renseigné**Repère calculé :** Non renseigné**PHEC :** Non renseigné**SOURCE DE REPÉRAGE : VERSEMENT BDHE DREAL CVL - LOIRE MOYENNE PARTIE 6 (SECTEUR MAINE-LOIRE AVAL) - 20/11/2023****Type de repérage :** Observations en cours d'événement**Organisme(s) :** DREAL Centre-Val de Loire, DIREN Centre**NIVELLEMENT SIEL - 23/03/2001****Méthode :** Cheminement topographique**Organisme :** DREAL Centre-Val de Loire**Commentaires sur le nivellement :** Nivellement à partir du réseau de mesure du SIEL, point de repère 680. sur la façade du restaurant "La Gabelle", amont du mur.**Référence nivelée :** Autre type de référence**Description référence du repère :** Cf commentaire sur le nivellement.**Système altimétrique :** NGF IGN 1969 (système normal)**Altitude de la référence (en m) :** 33.245 m**Différence entre le niveau d'eau et la référence (en m) :** -3.784 m**Altitude calculée de l'eau (en m) :** 29.461


	Commune : PARNAY	Rivière : La Loire
La Gabelle		
		3 Repère(s) sur le site

GÉNÉRAL

Unité de gestion : Maine-Loire aval
Code : 23BDHELM6_S_71 Date de mise à jour : 12/01/2024
Auteur : msemery

**GÉOLOCALISATION**

Coordonnées WGS84 : X: 0.01897967 / Y: 47.23173080
Coordonnées RGF93 (Lambert 93) X: 474508 / Y: 6685526.99
Coordonnées RGF93 (ETRS89) : X: 0.0189797 / Y: 47.2317308
Code Hydro: ----0000 Rive de référence: Gauche

	11 mai 2001	Altitude calculée de l'eau : 30.475 m
Nature de l'inondation : Non renseigné		Nature du repère : Mesure du niveau d'eau
Commentaires : Heure de mesure : 13:30		

GÉNÉRAL

Code : 23BDHELM6_R_71_2 Date de mise à jour : 12/01/2024
Auteur : msemery

MARQUE


Maximum de l'inondation : Non renseigné
Visibilité : Non renseigné État du repère : Non renseigné
Pérennité : Non renseigné Repère calculé : Non renseigné
PHEC : Non renseigné

SOURCE DE REPÉRAGE : VERSEMENT BDHE DREAL CVL - LOIRE MOYENNE PARTIE 6 (SECTEUR MAINE-LOIRE AVAL) - 20/11/2023

Type de repérage : Observations en cours d'événement
Organisme(s) : DREAL Centre-Val de Loire, DIREN Centre

NIVELLEMENT SIEL - 11/05/2001

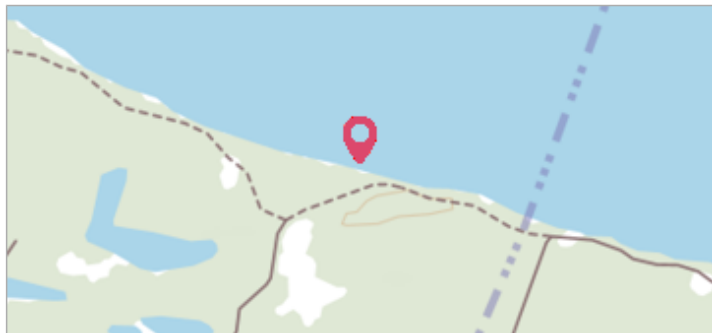
Méthode : Cheminement topographique
Organisme : DREAL Centre-Val de Loire
Commentaires sur le nivellement : Nivellement à partir du réseau de mesure du SIEL, point de repère 680. sur la façade du restaurant "La Gabelle", amont du mur.
Référence nivelée : Autre type de référence
Description référence du repère : Cf commentaire sur le nivellement.
Système altimétrique : NGF IGN 1969 (système normal)
Altitude de la référence (en m) : 33.245 m
Différence entre le niveau d'eau et la référence (en m) : -2.770 m
Altitude calculée de l'eau (en m) : 30.475

	Commune : PARNAY	Rivière : La Loire
	La Gabelle	

3 Repère(s) sur le site

GÉNÉRAL

Unité de gestion : Maine-Loire aval
 Code : 23BDHELM6_S_71 Date de mise à jour : 12/01/2024
 Auteur : msemery



GÉOLOCALISATION

Coordonnées WGS84 : X: 0.01897967 / Y: 47.23173080
 Coordonnées RGF93 (Lambert 93) X: 474508 / Y: 6685526.99
 Coordonnées RGF93 (ETRS89) : X: 0.0189797 / Y: 47.2317308
 Code Hydro: ----0000 Rive de référence: Gauche



10 décembre 2003

Nature de l'inondation : **Non renseigné**

Altitude calculée de l'eau : **29.956 m**

Nature du repère : **Mesure du niveau d'eau**

Commentaires : Heure de mesure : 14:28

GÉNÉRAL

Code : 23BDHELM6_R_71_3 Date de mise à jour : 12/01/2024
 Auteur : msemery

MARQUE

Maximum de l'inondation : Non renseigné
 Visibilité : Non renseigné État du repère : Non renseigné
 Pérennité : Non renseigné Repère calculé : Non renseigné
 PHEC : Non renseigné

SOURCE DE REPÉRAGE : VERSEMENT BDHE DREAL CVL - LOIRE MOYENNE PARTIE 6 (SECTEUR MAINE-LOIRE AVAL) - 20/11/2023

Type de repérage : Observations en cours d'événement
 Organisme(s) : DREAL Centre-Val de Loire, DIREN Centre

NIVELLEMENT SIEL - 10/12/2003

Méthode : Cheminement topographique
 Organisme : DREAL Centre-Val de Loire
 Commentaires sur le nivellement : Nivellement à partir du réseau de mesure du SIEL, point de repère 680. sur la façade du restaurant "La Gabelle", amont du mur.
 Référence nivelée : Autre type de référence
 Description référence du repère : Cf commentaire sur le nivellement.
 Système altimétrique : NGF IGN 1969 (système normal)
 Altitude de la référence (en m) : 33.245 m
 Différence entre le niveau d'eau et la référence (en m) : -3.289 m
 Altitude calculée de l'eau (en m) : 29.956