



Commune : SAUMUR

Rivière : La Loire

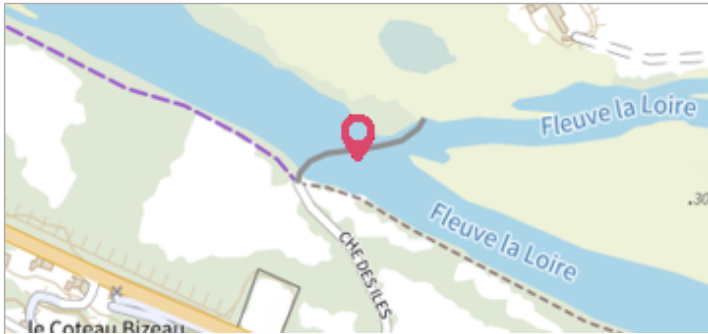
Chemin des Îles**3** Repère(s) sur le site**GÉNÉRAL**

Unité de gestion : Maine-Loire aval

Code : 23BDHELM6_S_69

Date de mise à jour : 12/01/2024

Auteur : msemery



Vue du site BDHE 435 point de repère 678 (source: DIREN Centre)

GÉOLOCALISATION

Coordonnées WGS84 : X: -0.02736180 / Y: 47.24410620

Coordonnées RGF93 (Lambert 93) X: 471057.01 / Y: 6687033.99

Coordonnées RGF93 (ETRS89) : X: -0.0273618 / Y: 47.2441062

Code Hydro: ----0000

Rive de référence: Gauche

**23 Mars 2001**

Nature de l'inondation : Non renseigné

Altitude calculée de l'eau : **28.714 m**Nature du repère : **Mesure du niveau d'eau**

Commentaires : Heure de mesure : 11:40

GÉNÉRAL

Code : 23BDHELM6_R_69_1

Date de mise à jour :

Auteur : msemery

12/01/2024

MARQUE

Maximum de l'inondation : Non renseigné

Visibilité : Non renseigné

État du repère : Non renseigné

Pérennité : Non renseigné

Repère calculé : Non renseigné

PHEC : Non renseigné

SOURCE DE REPÉRAGE : VERSEMENT BDHE DREAL CVL - LOIRE MOYENNE PARTIE 6 (SECTEUR MAINE-LOIRE AVAL) - 20/11/2023

Type de repérage : Observations en cours d'événement

Organisme : DREAL Centre-Val de Loire DIREN Centre

NIVELLEMENT SIEL - 23/03/2001

Méthode : Cheminement topographique

Organisme : DREAL Centre-Val de Loire

Commentaires sur le nivellement : Nivellement à partir du réseau de mesure du SIEL, point de repère 678. sur la maison du N°434 route de Montsoreau, en face de l'abri de bus.

Référence nivelée : Autre type de référence

Description référence du repère : Cf commentaire sur le nivellement.

Système altimétrique : NGF IGN 1969 (système normal)

Altitude de la référence (en m) : 32.678 m

Différence entre le niveau d'eau et la référence (en m) : -3.964 m

Altitude calculée de l'eau (en m) : 28.714

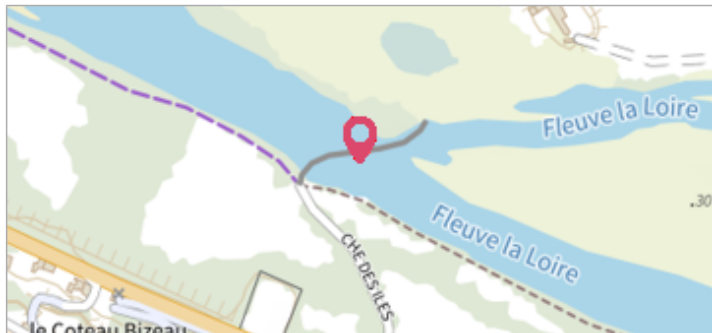


Commune : SAUMUR

Rivière : La Loire

Chemin des Îles**3**

Repère(s) sur le site

GÉNÉRAL**Unité de gestion :** Maine-Loire aval**Code :** 23BDHELM6_S_69**Date de mise à jour :** 12/01/2024**Auteur :** msemery

Vue du site BDHE 435 point de repère 678 (source: DIREN Centre)

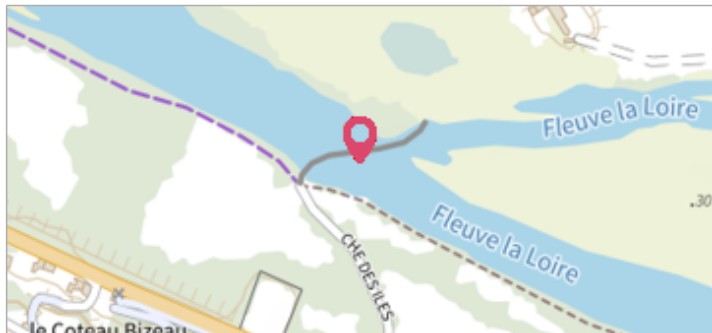
GÉOLOCALISATION**Coordonnées WGS84 :** X: -0.02736180 / Y: 47.24410620**Coordonnées RGF93 (Lambert 93) :** X: 471057.01 / Y: 6687033.99**Coordonnées RGF93 (ETRS89) :** X: -0.0273618 / Y: 47.2441062**Code Hydro :** ----0000**Rive de référence :** Gauche**11 Mai 2001**Nature de l'inondation : **Non renseigné**Altitude calculée de l'eau : **29.713 m**Nature du repère : **Mesure du niveau d'eau****Commentaires :** Heure de mesure : 13:20**GÉNÉRAL****Code :** 23BDHELM6_R_69_2**Date de mise à jour :****Auteur :** msemery

12/01/2024

MARQUE**Maximum de l'inondation :** Non renseigné**Visibilité :** Non renseigné**État du repère :** Non renseigné**Pérennité :** Non renseigné**Repère calculé :** Non renseigné**PHEC :** Non renseigné**SOURCE DE REPÉRAGE : VERSEMENT BDHE DREAL CVL - LOIRE MOYENNE PARTIE 6 (SECTEUR MAINE-LOIRE AVAL) - 20/11/2023****Type de repérage :** Observations en cours d'événement**Organisme :** DREAL Centre-Val de Loire DIREN Centre**NIVELLEMENT SIEL - 11/05/2001****Méthode :** Cheminement topographique**Organisme :** DREAL Centre-Val de Loire**Commentaires sur le nivellement :** Nivellement à partir du réseau de mesure du SIEL, point de repère 678. sur la maison du N°434 route de Montsoreau, en face de l'abri de bus.**Référence nivelée :** Autre type de référence**Description référence du repère :** Cf commentaire sur le nivellement.**Système altimétrique :** NGF IGN 1969 (système normal)**Altitude de la référence (en m) :** 32.678 m**Différence entre le niveau d'eau et la référence (en m) :** -2.965 m**Altitude calculée de l'eau (en m) :** 29.713

Commune : **SAUMUR**Rivière : **La Loire****Chemin des Îles****3**

Repère(s) sur le site

GÉNÉRAL**Unité de gestion :** Maine-Loire aval**Code :** 23BDHELM6_S_69**Date de mise à jour :** 12/01/2024**Auteur :** msemery

Vue du site BDHE 435 point de repère 678 (source: DIREN Centre)

GÉOLOCALISATION**Coordonnées WGS84 :** X: -0.02736180 / Y: 47.24410620**Coordonnées RGF93 (Lambert 93) :** X: 471057.01 / Y: 6687033.99**Coordonnées RGF93 (ETRS89) :** X: -0.0273618 / Y: 47.2441062**Code Hydro :** ----0000**Rive de référence :** Gauche**10 Décembre 2003**Nature de l'inondation : **Non renseigné**Altitude calculée de l'eau : **29.146 m**Nature du repère : **Mesure du niveau d'eau****Commentaires :** Heure de mesure : 14:40**GÉNÉRAL****Code :** 23BDHELM6_R_69_3**Date de mise à jour :****Auteur :** msemery

12/01/2024

MARQUE**Maximum de l'inondation :** Non renseigné**Visibilité :** Non renseigné**État du repère :** Non renseigné**Pérennité :** Non renseigné**Repère calculé :** Non renseigné**PHEC :** Non renseigné**SOURCE DE REPÉRAGE : VERSEMENT BDHE DREAL CVL - LOIRE MOYENNE PARTIE 6 (SECTEUR MAINE-LOIRE AVAL) - 20/11/2023****Type de repérage :** Observations en cours d'événement**Organisme :** DREAL Centre-Val de Loire DIREN Centre**NIVELLEMENT SIEL - 10/12/2003****Méthode :** Cheminement topographique**Organisme :** DREAL Centre-Val de Loire**Commentaires sur le nivellement :** Nivellement à partir du réseau de mesure du SIEL, point de repère 678. sur la maison du N°434 route de Montsoreau, en face de l'abri de bus.**Référence nivelée :** Autre type de référence**Description référence du repère :** Cf commentaire sur le nivellement.**Système altimétrique :** NGF IGN 1969 (système normal)**Altitude de la référence (en m) :** 32.678 m**Différence entre le niveau d'eau et la référence (en m) :** -3.532 m**Altitude calculée de l'eau (en m) :** 29.146