

Commune : **LA MENITRE** | Rivière : **La Loire**

Camping

3 Repère(s) sur le site

GÉNÉRAL

Unité de gestion : Maine-Loire aval
 Code : 23BDHELM6_S_44 Date de mise à jour : 27/10/2025
 Auteur : msemery



GÉOLOCALISATION

Coordonnées WGS84 : X: -0.27391818 / Y: 47.39331910
 Coordonnées RGF93 (Lambert 93) X: 453108.59 / Y: 6704338.63
 Coordonnées RGF93 (ETRS89) : X: -0.2739182 / Y: 47.3933191
 Code Hydro: ----0000 Rive de référence: Droite

4 février 1988 Altitude calculée de l'eau : **23.88 m**

Nature de l'inondation : **Non renseigné** Nature du repère : **Mesure du niveau d'eau**

Commentaires : Heure de mesure : 10:30

GÉNÉRAL

Code : 23BDHELM6_R_44_1 Date de mise à jour : 12/01/2024
 Auteur : msemery



MARQUE

Maximum de l'inondation : Non renseigné
 Visibilité : Non renseigné État du repère : Non renseigné
 Pérennité : Non renseigné Repère calculé : Non renseigné
 PHEC : Non renseigné

SOURCE DE REPÉRAGE : VERSEMENT BDHE DREAL CVL - LOIRE MOYENNE PARTIE 6 (SECTEUR MAINE-LOIRE AVAL) - 20/11/2023

Type de repérage : Observations en cours d'événement
 Organisme(s) : DREAL Centre-Val de Loire, DIREN Centre

NIVELLEMENT SIEL - 02/04/1988

Méthode : Cheminement topographique
 Organisme : DREAL Centre-Val de Loire
 Commentaires sur le nivellement : Nivellement à partir du réseau de mesure du SIEL, point de repère 396. sur le mur, côté levée, des sanitaires du camping
 Référence nivelée : Autre type de référence
 Description référence du repère : Cf commentaire sur le nivellement.
 Système altimétrique : NGF IGN 1969 (système normal)
 Altitude de la référence (en m) : 19.380 m
 Différence entre le niveau d'eau et la référence (en m) : 4.500 m
 Altitude calculée de l'eau (en m) : 23.88

Commune : **LA MENITRE** | Rivière : **La Loire**

Camping

3 Repère(s) sur le site

GÉNÉRAL

Unité de gestion : Maine-Loire aval
 Code : 23BDHELM6_S_44 Date de mise à jour : 27/10/2025
 Auteur : msemery



GÉOLOCALISATION

Coordonnées WGS84 : X: -0.27391818 / Y: 47.39331910
 Coordonnées RGF93 (Lambert 93) X: 453108.59 / Y: 6704338.63
 Coordonnées RGF93 (ETRS89) : X: -0.2739182 / Y: 47.3933191
 Code Hydro: ----0000 Rive de référence: Droite


3 mai 1998 Altitude calculée de l'eau : **23.96 m**

Nature de l'inondation : **Non renseigné** Nature du repère : **Mesure du niveau d'eau**

Commentaires : Heure de mesure : 15:59

GÉNÉRAL

Code : 23BDHELM6_R_44_2 Date de mise à jour : 12/01/2024
 Auteur : msemery



MARQUE

Maximum de l'inondation : Non renseigné
 Visibilité : Non renseigné État du repère : Non renseigné
 Pérennité : Non renseigné Repère calculé : Non renseigné
 PHEC : Non renseigné

SOURCE DE REPÉRAGE : VERSEMENT BDHE DREAL CVL - LOIRE MOYENNE PARTIE 6 (SECTEUR MAINE-LOIRE AVAL) - 20/11/2023

Type de repérage : Observations en cours d'événement
 Organisme(s) : DREAL Centre-Val de loire, DIREN Centre

NIVELLEMENT SIEL - 03/05/1998

Méthode : Cheminement topographique
 Organisme : DREAL Centre-Val de loire
 Commentaires sur le nivellement : Nivellement à partir du réseau de mesure du SIEL, point de repère 396. sur le mur, côté levée, des sanitaires du camping
 Référence nivelée : Autre type de référence
 Description référence du repère : Cf commentaire sur le nivellement.
 Système altimétrique : NGF IGN 1969 (système normal)
 Altitude de la référence (en m) : 19.380 m
 Différence entre le niveau d'eau et la référence (en m) : 4.580 m
 Altitude calculée de l'eau (en m) : 23.96


Commune : **LA MENITRE** | Rivière : **La Loire**

Camping

3 Repère(s) sur le site

GÉNÉRAL

Unité de gestion : Maine-Loire aval
 Code : 23BDHELM6_S_44 Date de mise à jour : 27/10/2025
 Auteur : msemery



GÉOLOCALISATION

Coordonnées WGS84 : X: -0.27391818 / Y: 47.39331910
 Coordonnées RGF93 (Lambert 93) X: 453108.59 / Y: 6704338.63
 Coordonnées RGF93 (ETRS89) : X: -0.2739182 / Y: 47.3933191
 Code Hydro: ----0000 Rive de référence: Droite


20 janvier 2004 Altitude calculée de l'eau : **24.46 m**

Nature de l'inondation : **Non renseigné** Nature du repère : **Mesure du niveau d'eau**

Commentaires : Heure de mesure : 11:27 - Laisse de crue à 5,11 m

GÉNÉRAL

Code : 23BDHELM6_R_44_3 Date de mise à jour : 12/01/2024
 Auteur : msemery



MARQUE

Maximum de l'inondation : Non renseigné
 Visibilité : Non renseigné État du repère : Non renseigné
 Pérennité : Non renseigné Repère calculé : Non renseigné
 PHEC : Non renseigné

SOURCE DE REPÉRAGE : VERSEMENT BDHE DREAL CVL - LOIRE MOYENNE PARTIE 6 (SECTEUR MAINE-LOIRE AVAL) - 20/11/2023

Type de repérage : Observations en cours d'événement
 Organisme(s) : DREAL Centre-Val de Loire, DIREN Centre

NIVELLEMENT SIEL - 20/01/2004

Méthode : Cheminement topographique
 Organisme : DREAL Centre-Val de Loire
 Commentaires sur le nivellement : Nivellement à partir du réseau de mesure du SIEL, point de repère 396. sur le mur, côté levée, des sanitaires du camping
 Référence nivelée : Autre type de référence
 Description référence du repère : Cf commentaire sur le nivellement.
 Système altimétrique : NGF IGN 1969 (système normal)
 Altitude de la référence (en m) : 19.380 m
 Différence entre le niveau d'eau et la référence (en m) : 5.080 m
 Altitude calculée de l'eau (en m) : 24.46