

Commune : **BOUCHEMAINE**Rivière : **La Loire****Pont****4**

Repère(s) sur le site

**GÉNÉRAL**

Unité de gestion : Maine-Loire aval

Code : 23BDHELM6\_S\_30

Date de mise à jour : 28/10/2025

Auteur : msemery



Vue du site BDHE 279 point de repère 347 (source: DIREN Centre)

**GÉOLOCALISATION**

Coordonnées WGS84 : X: -0.60913828 / Y: 47.42051360

Coordonnées RGF93 (Lambert 93) X: 427983.93 / Y: 6708458.18

Coordonnées RGF93 (ETRS89) : X: -0.6091383 / Y: 47.4205136

Code Hydro: ----0000

Rive de référence: Droite

**22 janvier 1998**Nature de l'inondation : **Non renseigné**Altitude calculée de l'eau : **17.593 m**Nature du repère : **Mesure du niveau d'eau**

Commentaires : Heure de mesure : 15:20

**GÉNÉRAL**

Code : 23BDHELM6\_R\_30\_2

Date de mise à jour :

Auteur : msemery

02/12/2025

**MARQUE**

Maximum de l'inondation : Non renseigné

Visibilité : Non renseigné

État du repère : Non renseigné

Pérennité : Non renseigné

Repère calculé : Non renseigné

PHEC : Non renseigné

**SOURCE DE REPÉRAGE : VERSEMENT BDHE DREAL CVL - LOIRE MOYENNE PARTIE 6 (SECTEUR MAINE-LOIRE AVAL) - 20/11/2023**

Type de repérage : Observations en cours d'événement

Organisme : DREAL Centre-Val de Loire DIREN Centre

**NIVELLEMENT SIEL - 22/01/1998**

Méthode : Cheminement topographique

Organisme : DREAL Centre-Val de Loire

Commentaires sur le nivellement : Nivellement à partir du réseau de mesure du SIEL, point de repère 347. sur pile RD du pont sur la Maine

Référence nivelée : Autre type de référence


Description référence du repère : Cf commentaire sur le nivellement.

Système altimétrique : NGF IGN 1969 (système normal)

Altitude de la référence (en m) : 13.723 m

Différence entre le niveau d'eau et la référence (en m) : 3.870 m

Altitude calculée de l'eau (en m) : 17.593

	Commune : <b>BOUCHEMAINE</b>	Rivière : <b>La Loire</b>
	<b>Pont</b>	

**4** Repère(s) sur le site**GÉNÉRAL**

Unité de gestion : Maine-Loire aval

Code : 23BDHELM6\_S\_30

Date de mise à jour : 28/10/2025

Auteur : msemery

**GÉOLOCALISATION**

Coordonnées WGS84 : X: -0.60913828 / Y: 47.42051360

Coordonnées RGF93 (Lambert 93) X: 427983.93 / Y: 6708458.18


Coordonnées RGF93 (ETRS89) : X: -0.6091383 / Y: 47.4205136

Code Hydro: ----0000

Rive de référence: Droite



Vue du site BDHE 279 point de repère 347 (source: DIREN Centre)

	<b>23 mars 2001</b>	Altitude calculée de l'eau : <b>18.733 m</b>
	Nature de l'inondation : <b>Non renseigné</b>	Nature du repère : <b>Mesure du niveau d'eau</b>

**Commentaires** : Heure de mesure : 13:50 - mesure influencée par la Maine**GÉNÉRAL**


Code : 23BDHELM6\_R\_30\_3

Date de mise à jour :

Auteur : msemery

02/12/2025

**MARQUE****Maximum de l'inondation** : Non renseigné**Visibilité** : Non renseigné**État du repère** : Non renseigné**Pérennité** : Non renseigné**Repère calculé** : Non renseigné**PHEC** : Non renseigné**SOURCE DE REPÉRAGE : VERSEMENT BDHE DREAL CVL - LOIRE MOYENNE PARTIE 6 (SECTEUR MAINE-LOIRE AVAL) - 20/11/2023****Type de repérage** : Observations en cours d'événement**Organisme** : DREAL Centre-Val de Loire DIREN Centre**NIVELLEMENT SIEL - 23/03/2001****Méthode** : Cheminement topographique**Organisme** : DREAL Centre-Val de Loire**Commentaires sur le nivellement** : Nivellement à partir du réseau de mesure du SIEL, point de repère 347. sur pile RD du pont sur la Maine**Référence nivelée** : Autre type de référence**Description référence du repère** : Cf commentaire sur le nivellement.**Système altimétrique** : NGF IGN 1969 (système normal)**Altitude de la référence (en m)** : 13.723 m**Différence entre le niveau d'eau et la référence (en m)** : 5.010 m**Altitude calculée de l'eau (en m)** : 18.733

	Commune : <b>BOUCHEMAINE</b>	Rivière : <b>La Loire</b>
	<b>Pont</b>	
4 Repère(s) sur le site		

**GÉNÉRAL**

Unité de gestion : Maine-Loire aval

Code : 23BDHELM6\_S\_30

Date de mise à jour : 28/10/2025

Auteur : msemery

**GÉOLOCALISATION**


Coordonnées WGS84 : X: -0.60913828 / Y: 47.42051360

Coordonnées RGF93 (Lambert 93) X: 427983.93 / Y: 6708458.18


Coordonnées RGF93 (ETRS89) : X: -0.6091383 / Y: 47.4205136

Code Hydro: ----0000

Rive de référence: Droite



Vue du site BDHE 279 point de repère 347 (source: DIREN Centre)

	<b>20 janvier 2004</b>	Altitude calculée de l'eau : <b>19.163 m</b>
	Nature de l'inondation : <b>Non renseigné</b>	Nature du repère : <b>Mesure du niveau d'eau</b>
Commentaires : Heure de mesure : 14:55 - Cote le 27/01 à 12h30 : 4,89 m		

**GÉNÉRAL**

Code : 23BDHELM6\_R\_30\_4

Date de mise à jour :

Auteur : msemery

02/12/2025

**MARQUE**

Maximum de l'inondation : Non renseigné

Visibilité : Non renseigné

État du repère : Non renseigné

Pérennité : Non renseigné

Repère calculé : Non renseigné

PHEC : Non renseigné

**SOURCE DE REPÉRAGE : VERSEMENT BDHE DREAL CVL - LOIRE MOYENNE PARTIE 6 (SECTEUR MAINE-LOIRE AVAL) - 20/11/2023**

Type de repérage : Observations en cours d'événement

Organisme : DREAL Centre-Val de Loire DIREN Centre

**NIVELLEMENT SIEL - 20/01/2004**

Méthode : Cheminement topographique

Organisme : DREAL Centre-Val de Loire

Commentaires sur le nivellement : Nivellement à partir du réseau de mesure du SIEL, point de repère 347. sur pile RD du pont sur la Maine

Référence nivelée : Autre type de référence

Description référence du repère : Cf commentaire sur le nivellement.

Système altimétrique : NGF IGN 1969 (système normal)

Altitude de la référence (en m) : 13.723 m

Différence entre le niveau d'eau et la référence (en m) : 5.440 m

Altitude calculée de l'eau (en m) : 19.163

Commune : **BOUCHEMAINE**Rivière : **La Loire****Pont****4**

Repère(s) sur le site

**GÉNÉRAL**

Unité de gestion : Maine-Loire aval

Code : 23BDHELM6\_S\_30

Date de mise à jour : 28/10/2025

Auteur : msemery

**GÉOLOCALISATION**

Coordonnées WGS84 : X: -0.60913828 / Y: 47.42051360

Coordonnées RGF93 (Lambert 93) X: 427983.93 / Y: 6708458.18

Coordonnées RGF93 (ETRS89) : X: -0.6091383 / Y: 47.4205136

Code Hydro: ----0000

Rive de référence: Droite



Vue du site BDHE 279 point de repère 347 (source: DIREN Centre)

**06 décembre 1996**Nature de l'inondation : **Non renseigné**Altitude calculée de l'eau : **17.033 m**Nature du repère : **Mesure du niveau d'eau**

Commentaires : Heure de mesure : 16:45

**GÉNÉRAL**

Code : 23BDHELM6\_R\_30\_1

Date de mise à jour :

Auteur : msemery

02/12/2025

**MARQUE**

Maximum de l'inondation : Non renseigné

Visibilité : Non renseigné

État du repère : Non renseigné

Pérennité : Non renseigné

Repère calculé : Non renseigné

PHEC : Non renseigné

**SOURCE DE REPÉRAGE : VERSEMENT BDHE DREAL CVL - LOIRE MOYENNE PARTIE 6 (SECTEUR MAINE-LOIRE AVAL) - 20/11/2023**

Type de repérage : Observations en cours d'événement

Organisme : DREAL Centre-Val de Loire DIREN Centre

**NIVELLEMENT SIEL - 06/12/1996**

Méthode : Cheminement topographique

Organisme : DREAL Centre-Val de Loire

Commentaires sur le nivellement : Nivellement à partir du réseau de mesure du SIEL, point de repère 347. sur pile RD du pont sur la Maine

Référence nivelée : Autre type de référence

Description référence du repère : Cf commentaire sur le nivellement.

Système altimétrique : NGF IGN 1969 (système normal)

Altitude de la référence (en m) : 13.723 m

Différence entre le niveau d'eau et la référence (en m) : 3.310 m

Altitude calculée de l'eau (en m) : 17.033