Commune : **LA MENITRE** | Rivière : **La Loire**

Échelle

8 Repère(s) sur le site

GÉNÉRAL

Unité de gestion : Maine-Loire aval
Code : 23BDHELM6_S_16 **Date de mise à jour :** 12/01/2024
Auteur : msemery

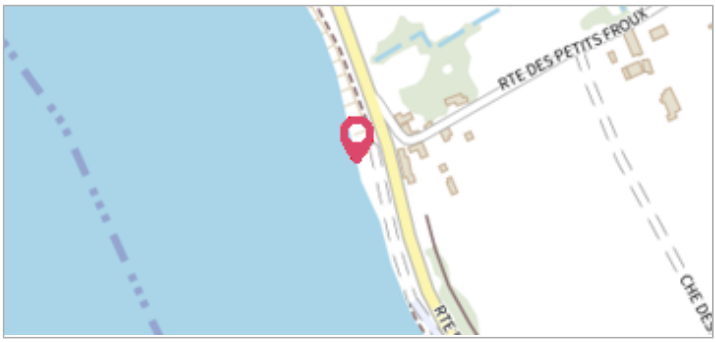

Vue du site BDHE 264 point de repère 333 (source: DIREN Centre)

GÉOLOCALISATION

Coordonnées WGS84 : X: -0.27241230 / Y: 47.38982390
Coordonnées RGF93 (Lambert 93) X: 453206 / Y: 6703945.99
Coordonnées RGF93 (ETRS89) : X: -0.2724123 / Y: 47.3898239
Code Hydro: ----0000 **Rive de référence:** Droite

9 Janvier 1994

Altitude calculée de l'eau : **24.98 m**

Nature de l'inondation : **Non renseigné**

Nature du repère : **Mesure du niveau d'eau**

Commentaires : Heure de mesure : 10:25 - Maxi calculé : 26,04

GÉNÉRAL

Code : 23BDHELM6_R_16_1 **Date de mise à jour :** 12/01/2024
Auteur : msemery

MARQUE

Maximum de l'inondation : Non renseigné
Visibilité : Non renseigné **État du repère :** Non renseigné
Pérennité : Non renseigné **Repère calculé :** Non renseigné
PHEC : Non renseigné

SOURCE DE REPÉRAGE : VERSEMENT BDHE DREAL CVL – LOIRE MOYENNE PARTIE 6 (SECTEUR MAINE-LOIRE AVAL) - 20/11/2023

Type de repérage : Observations en cours d'événement
Organisme : DREAL Centre-Val de loire DIREN Centre

NIVELLEMENT SIEL - 09/01/1994

Méthode : Cheminement topographique
Organisme : DREAL Centre-Val de loire
Commentaires sur le nivellement : Nivellement à partir du réseau de mesure du SIEL, point de repère 333. escalier d'accès à la Loire, rampant amont, face à la maison isolée, à 300 m en amont du camping [3 – 7m]
Référence nivelée : Autre type de référence
Description référence du repère : Cf commentaire sur le nivellement.
Système altimétrique : NGF IGN 1969 (système normal)
Altitude de la référence (en m) : 19.350 m
Différence entre le niveau d'eau et la référence (en m) : 5.630 m
Altitude calculée de l'eau (en m) : 24.98

Commune : **LA MENITRE** | Rivière : **La Loire**

Échelle

8 Repère(s) sur le site

GÉNÉRAL

Unité de gestion : Maine-Loire aval
Code : 23BDHELM6_S_16 **Date de mise à jour :** 12/01/2024
Auteur : msemery

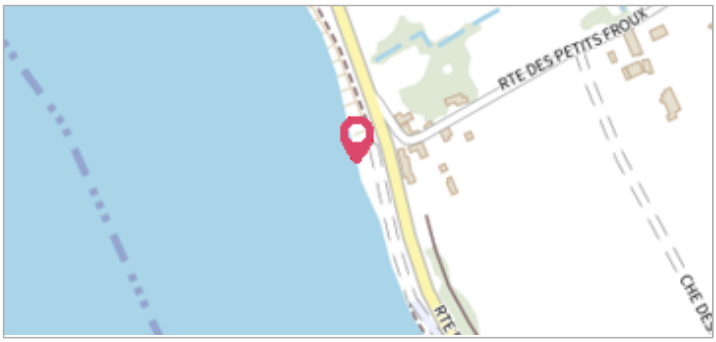

Vue du site BDHE 264 point de repère 333 (source: DIREN Centre)

GÉOLOCALISATION

Coordonnées WGS84 : X: -0.27241230 / Y: 47.38982390
Coordonnées RGF93 (Lambert 93) X: 453206 / Y: 6703945.99
Coordonnées RGF93 (ETRS89) : X: -0.2724123 / Y: 47.3898239
Code Hydro: ----0000 **Rive de référence:** Droite

28 Novembre 1996

Altitude calculée de l'eau : **21.377 m**

Nature de l'inondation : **Non renseigné**

Nature du repère : **Mesure du niveau d'eau**

Commentaires : Heure de mesure : 14:20

GÉNÉRAL

Code : 23BDHELM6_R_16_2 **Date de mise à jour :** 12/01/2024
Auteur : msemery

MARQUE

Maximum de l'inondation : Non renseigné
Visibilité : Non renseigné **État du repère :** Non renseigné
Pérennité : Non renseigné **Repère calculé :** Non renseigné
PHEC : Non renseigné

SOURCE DE REPÉRAGE : VERSEMENT BDHE DREAL CVL – LOIRE MOYENNE PARTIE 6 (SECTEUR MAINE-LOIRE AVAL) - 20/11/2023

Type de repérage : Observations en cours d'événement
Organisme : DREAL Centre-Val de loire DIREN Centre

NIVELLEMENT SIEL - 28/11/1996

Méthode : Cheminement topographique
Organisme : DREAL Centre-Val de loire
Commentaires sur le nivellement : Nivellement à partir du réseau de mesure du SIEL, point de repère 333. escalier d'accès à la Loire, rampant amont, face à la maison isolée, à 300 m en amont du camping [3 – 7m]
Référence nivelée : Autre type de référence
Description référence du repère : Cf commentaire sur le nivellement.
Système altimétrique : NGF IGN 1969 (système normal)
Altitude de la référence (en m) : 19.350 m
Différence entre le niveau d'eau et la référence (en m) : 2.027 m
Altitude calculée de l'eau (en m) : 21.377

Commune : **LA MENITRE** | Rivière : **La Loire**

Échelle

8 Repère(s) sur le site

GÉNÉRAL

Unité de gestion : Maine-Loire aval
Code : 23BDHELM6_S_16 **Date de mise à jour :** 12/01/2024
Auteur : msemery

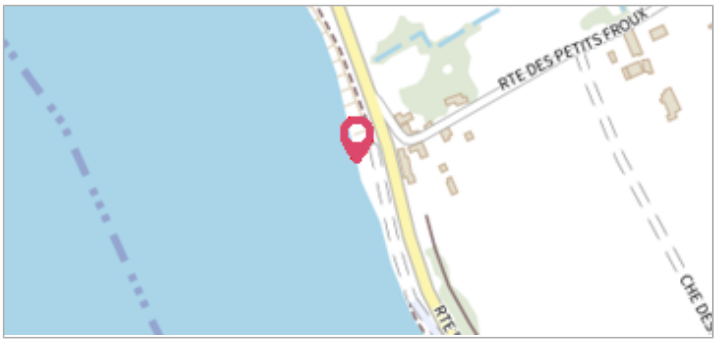

Vue du site BDHE 264 point de repère 333 (source: DIREN Centre)

GÉOLOCALISATION

Coordonnées WGS84 : X: -0.27241230 / Y: 47.38982390
Coordonnées RGF93 (Lambert 93) X: 453206 / Y: 6703945.99
Coordonnées RGF93 (ETRS89) : X: -0.2724123 / Y: 47.3898239
Code Hydro: ----0000 **Rive de référence:** Droite

6 Décembre 1996

Altitude calculée de l'eau : **23.13 m**

Nature de l'inondation : **Non renseigné**

Nature du repère : **Mesure du niveau d'eau**

Commentaires : Heure de mesure : 12:00

GÉNÉRAL

Code : 23BDHELM6_R_16_3 **Date de mise à jour :** 12/01/2024
Auteur : msemery

MARQUE

Maximum de l'inondation : Non renseigné
Visibilité : Non renseigné **État du repère :** Non renseigné
Pérennité : Non renseigné **Repère calculé :** Non renseigné
PHEC : Non renseigné

SOURCE DE REPÉRAGE : VERSEMENT BDHE DREAL CVL – LOIRE MOYENNE PARTIE 6 (SECTEUR MAINE-LOIRE AVAL) - 20/11/2023

Type de repérage : Observations en cours d'événement
Organisme : DREAL Centre-Val de loire DIREN Centre

NIVELLEMENT SIEL - 06/12/1996

Méthode : Cheminement topographique
Organisme : DREAL Centre-Val de loire
Commentaires sur le nivellement : Nivellement à partir du réseau de mesure du SIEL, point de repère 333. escalier d'accès à la Loire, rampant amont, face à la maison isolée, à 300 m en amont du camping [3 – 7m]
Référence nivelée : Autre type de référence
Description référence du repère : Cf commentaire sur le nivellement.
Système altimétrique : NGF IGN 1969 (système normal)
Altitude de la référence (en m) : 19.350 m
Différence entre le niveau d'eau et la référence (en m) : 3.780 m
Altitude calculée de l'eau (en m) : 23.13

Commune : **LA MENITRE** | Rivière : **La Loire**

Échelle

8 Repère(s) sur le site

GÉNÉRAL

Unité de gestion : Maine-Loire aval
Code : 23BDHELM6_S_16 **Date de mise à jour :** 12/01/2024
Auteur : msemery

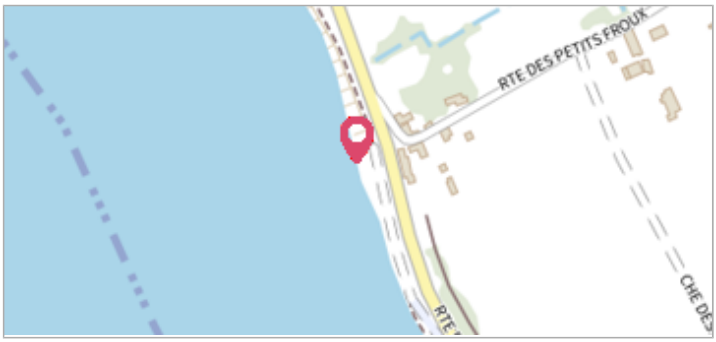

Vue du site BDHE 264 point de repère 333 (source: DIREN Centre)

GÉOLOCALISATION

Coordonnées WGS84 : X: -0.27241230 / Y: 47.38982390
Coordonnées RGF93 (Lambert 93) X: 453206 / Y: 6703945.99
Coordonnées RGF93 (ETRS89) : X: -0.2724123 / Y: 47.3898239
Code Hydro: ----0000 **Rive de référence:** Droite

22 Janvier 1998

Altitude calculée de l'eau : **23.05 m**

Nature de l'inondation : **Non renseigné**

Nature du repère : **Mesure du niveau d'eau**

Commentaires : Heure de mesure : 14:10

GÉNÉRAL

Code : 23BDHELM6_R_16_4 **Date de mise à jour :** 12/01/2024
Auteur : msemery

MARQUE

Maximum de l'inondation : Non renseigné
Visibilité : Non renseigné **État du repère :** Non renseigné
Pérennité : Non renseigné **Repère calculé :** Non renseigné
PHEC : Non renseigné

SOURCE DE REPÉRAGE : VERSEMENT BDHE DREAL CVL – LOIRE MOYENNE PARTIE 6 (SECTEUR MAINE-LOIRE AVAL) - 20/11/2023

Type de repérage : Observations en cours d'événement
Organisme : DREAL Centre-Val de loire DIREN Centre

NIVELLEMENT SIEL - 22/01/1998

Méthode : Cheminement topographique
Organisme : DREAL Centre-Val de loire
Commentaires sur le nivellement : Nivellement à partir du réseau de mesure du SIEL, point de repère 333. escalier d'accès à la Loire, rampant amont, face à la maison isolée, à 300 m en amont du camping [3 – 7m]
Référence nivelée : Autre type de référence
Description référence du repère : Cf commentaire sur le nivellement.
Système altimétrique : NGF IGN 1969 (système normal)
Altitude de la référence (en m) : 19.350 m
Différence entre le niveau d'eau et la référence (en m) : 3.700 m
Altitude calculée de l'eau (en m) : 23.05

Commune : **LA MENITRE** | Rivière : **La Loire**

Échelle

8 Repère(s) sur le site

GÉNÉRAL

Unité de gestion : Maine-Loire aval
Code : 23BDHELM6_S_16 **Date de mise à jour :** 12/01/2024
Auteur : msemery

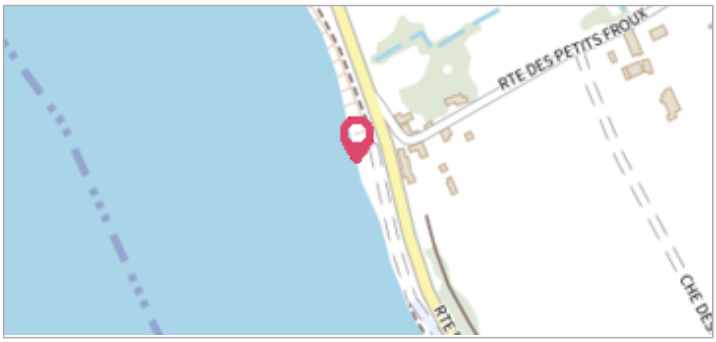

Vue du site BDHE 264 point de repère 333 (source: DIREN Centre)

GÉOLOCALISATION

Coordonnées WGS84 : X: -0.27241230 / Y: 47.38982390
Coordonnées RGF93 (Lambert 93) X: 453206 / Y: 6703945.99
Coordonnées RGF93 (ETRS89) : X: -0.2724123 / Y: 47.3898239
Code Hydro: ----0000 **Rive de référence:** Droite

26 Février 1999

Altitude calculée de l'eau : **23.935 m**

Nature de l'inondation : **Non renseigné**

Nature du repère : **Mesure du niveau d'eau**

Commentaires : Heure de mesure : 14:50

GÉNÉRAL

Code : 23BDHELM6_R_16_5 **Date de mise à jour :** 12/01/2024
Auteur : msemery

MARQUE

Maximum de l'inondation : Non renseigné
Visibilité : Non renseigné **État du repère :** Non renseigné
Pérennité : Non renseigné **Repère calculé :** Non renseigné
PHEC : Non renseigné

SOURCE DE REPÉRAGE : VERSEMENT BDHE DREAL CVL – LOIRE MOYENNE PARTIE 6 (SECTEUR MAINE-LOIRE AVAL) - 20/11/2023

Type de repérage : Observations en cours d'événement
Organisme : DREAL Centre-Val de loire DIREN Centre

NIVELLEMENT SIEL - 26/02/1999

Méthode : Cheminement topographique
Organisme : DREAL Centre-Val de loire
Commentaires sur le nivellement : Nivellement à partir du réseau de mesure du SIEL, point de repère 333. escalier d'accès à la Loire, rampant amont, face à la maison isolée, à 300 m en amont du camping [3 – 7m]
Référence nivelée : Autre type de référence
Description référence du repère : Cf commentaire sur le nivellement.
Système altimétrique : NGF IGN 1969 (système normal)
Altitude de la référence (en m) : 19.350 m
Différence entre le niveau d'eau et la référence (en m) : 4.585 m
Altitude calculée de l'eau (en m) : 23.935

Commune : **LA MENITRE** | Rivière : **La Loire**

Échelle

8 Repère(s) sur le site

GÉNÉRAL

Unité de gestion : Maine-Loire aval
Code : 23BDHELM6_S_16 **Date de mise à jour :** 12/01/2024
Auteur : msemery

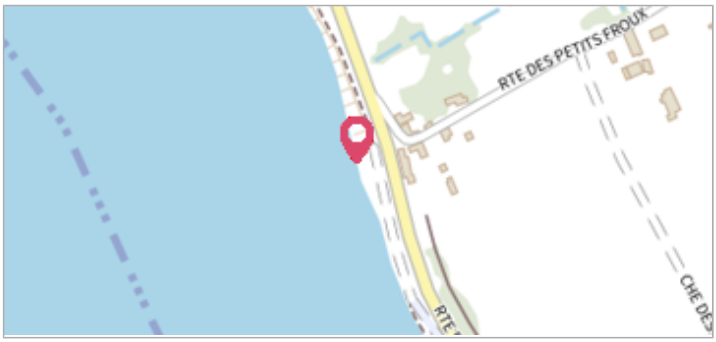

Vue du site BDHE 264 point de repère 333 (source: DIREN Centre)

GÉOLOCALISATION

Coordonnées WGS84 : X: -0.27241230 / Y: 47.38982390
Coordonnées RGF93 (Lambert 93) X: 453206 / Y: 6703945.99
Coordonnées RGF93 (ETRS89) : X: -0.2724123 / Y: 47.3898239
Code Hydro: ----0000 **Rive de référence:** Droite

23 Mars 2001

Altitude calculée de l'eau : **23.4 m**

Nature de l'inondation : **Non renseigné**

Nature du repère : **Mesure du niveau d'eau**

Commentaires : Heure de mesure : 16:50

GÉNÉRAL

Code : 23BDHELM6_R_16_6 **Date de mise à jour :** 12/01/2024
Auteur : msemery

MARQUE

Maximum de l'inondation : Non renseigné
Visibilité : Non renseigné **État du repère :** Non renseigné
Pérennité : Non renseigné **Repère calculé :** Non renseigné
PHEC : Non renseigné

SOURCE DE REPÉRAGE : VERSEMENT BDHE DREAL CVL – LOIRE MOYENNE PARTIE 6 (SECTEUR MAINE-LOIRE AVAL) - 20/11/2023

Type de repérage : Observations en cours d'événement
Organisme : DREAL Centre-Val de loire DIREN Centre

NIVELLEMENT SIEL - 23/03/2001

Méthode : Cheminement topographique
Organisme : DREAL Centre-Val de loire
Commentaires sur le nivellement : Nivellement à partir du réseau de mesure du SIEL, point de repère 333. escalier d'accès à la Loire, rampant amont, face à la maison isolée, à 300 m en amont du camping [3 – 7m]
Référence nivelée : Autre type de référence
Description référence du repère : Cf commentaire sur le nivellement.
Système altimétrique : NGF IGN 1969 (système normal)
Altitude de la référence (en m) : 19.350 m
Différence entre le niveau d'eau et la référence (en m) : 4.050 m
Altitude calculée de l'eau (en m) : 23.4

Commune : **LA MENITRE** | Rivière : **La Loire**

Échelle

8 Repère(s) sur le site

GÉNÉRAL

Unité de gestion : Maine-Loire aval
Code : 23BDHELM6_S_16 **Date de mise à jour :** 12/01/2024
Auteur : msemery

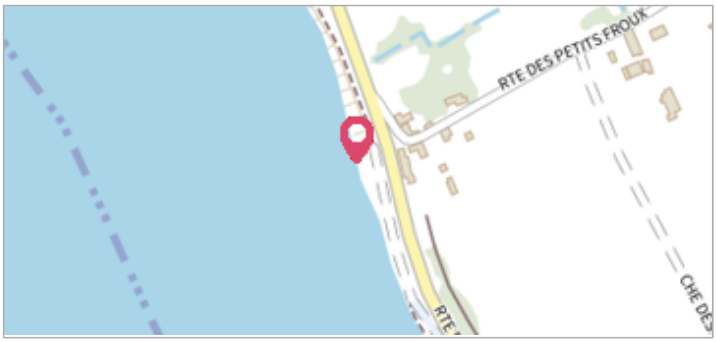

Vue du site BDHE 264 point de repère 333 (source: DIREN Centre)

GÉOLOCALISATION

Coordonnées WGS84 : X: -0.27241230 / Y: 47.38982390
Coordonnées RGF93 (Lambert 93) X: 453206 / Y: 6703945.99
Coordonnées RGF93 (ETRS89) : X: -0.2724123 / Y: 47.3898239
Code Hydro: ----0000 **Rive de référence:** Droite

11 Mai 2001

Altitude calculée de l'eau : **24.2 m**

Nature de l'inondation : **Non renseigné**

Nature du repère : **Mesure du niveau d'eau**

Commentaires : Heure de mesure : 15:10

GÉNÉRAL

Code : 23BDHELM6_R_16_7 **Date de mise à jour :** 12/01/2024
Auteur : msemery

MARQUE

Maximum de l'inondation : Non renseigné
Visibilité : Non renseigné **État du repère :** Non renseigné
Pérennité : Non renseigné **Repère calculé :** Non renseigné
PHEC : Non renseigné

SOURCE DE REPÉRAGE : VERSEMENT BDHE DREAL CVL – LOIRE MOYENNE PARTIE 6 (SECTEUR MAINE-LOIRE AVAL) - 20/11/2023

Type de repérage : Observations en cours d'événement
Organisme : DREAL Centre-Val de loire DIREN Centre

NIVELLEMENT SIEL - 11/05/2001

Méthode : Cheminement topographique
Organisme : DREAL Centre-Val de loire
Commentaires sur le nivellement : Nivellement à partir du réseau de mesure du SIEL, point de repère 333. escalier d'accès à la Loire, rampant amont, face à la maison isolée, à 300 m en amont du camping [3 – 7m]
Référence nivelée : Autre type de référence
Description référence du repère : Cf commentaire sur le nivellement.
Système altimétrique : NGF IGN 1969 (système normal)
Altitude de la référence (en m) : 19.350 m
Différence entre le niveau d'eau et la référence (en m) : 4.850 m
Altitude calculée de l'eau (en m) : 24.2

Commune : **LA MENITRE** | Rivière : **La Loire**

Échelle

8 Repère(s) sur le site

GÉNÉRAL

Unité de gestion : Maine-Loire aval
Code : 23BDHELM6_S_16 **Date de mise à jour :** 12/01/2024
Auteur : msemery

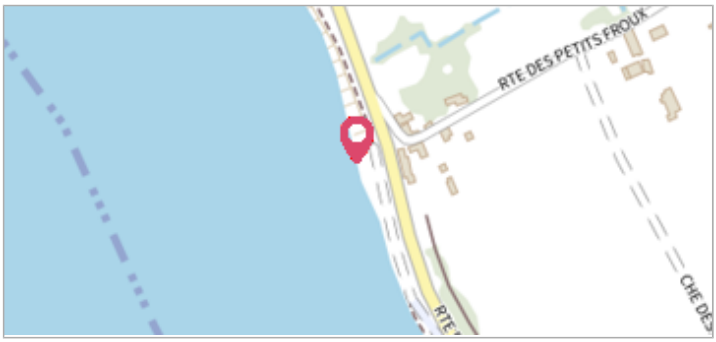

Vue du site BDHE 264 point de repère 333 (source: DIREN Centre)

GÉOLOCALISATION

Coordonnées WGS84 : X: -0.27241230 / Y: 47.38982390
Coordonnées RGF93 (Lambert 93) X: 453206 / Y: 6703945.99
Coordonnées RGF93 (ETRS89) : X: -0.2724123 / Y: 47.3898239
Code Hydro: ----0000 **Rive de référence:** Droite

20 Janvier 2004

Altitude calculée de l'eau : **24.47 m**

Nature de l'inondation : **Non renseigné**

Nature du repère : **Mesure du niveau d'eau**

Commentaires : Heure de mesure : 11:27

GÉNÉRAL

Code : 23BDHELM6_R_16_8 **Date de mise à jour :** 12/01/2024
Auteur : msemery

MARQUE

Maximum de l'inondation : Non renseigné
Visibilité : Non renseigné **État du repère :** Non renseigné
Pérennité : Non renseigné **Repère calculé :** Non renseigné
PHEC : Non renseigné

SOURCE DE REPÉRAGE : VERSEMENT BDHE DREAL CVL – LOIRE MOYENNE PARTIE 6 (SECTEUR MAINE-LOIRE AVAL) - 20/11/2023

Type de repérage : Observations en cours d'événement
Organisme : DREAL Centre-Val de loire DIREN Centre

NIVELLEMENT SIEL - 20/01/2004

Méthode : Cheminement topographique
Organisme : DREAL Centre-Val de loire
Commentaires sur le nivellement : Nivellement à partir du réseau de mesure du SIEL, point de repère 333. escalier d'accès à la Loire, rampant amont, face à la maison isolée, à 300 m en amont du camping [3 – 7m]
Référence nivelée : Autre type de référence
Description référence du repère : Cf commentaire sur le nivellement.
Système altimétrique : NGF IGN 1969 (système normal)
Altitude de la référence (en m) : 19.350 m
Différence entre le niveau d'eau et la référence (en m) : 5.120 m
Altitude calculée de l'eau (en m) : 24.47