Commune : **GENNES-VAL-DE-LOIRE** | Rivière : **La Loire**

Cale J. Fraysse

6 Repère(s) sur le site

GÉNÉRAL

Unité de gestion : Maine-Loire aval
Code : 23BDHELM6_S_15 **Date de mise à jour :** 12/01/2024
Auteur : msemery

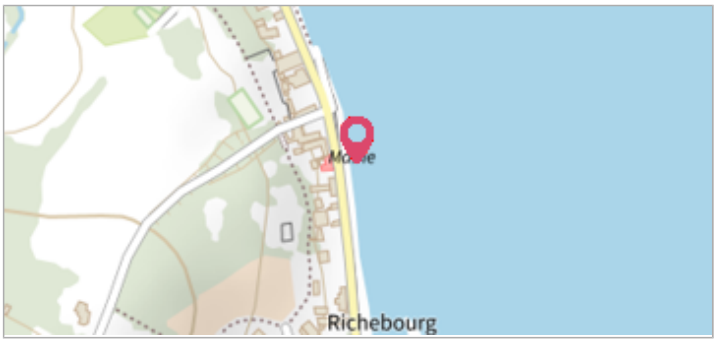

Vue du site BDHE 263 point de repère 332 (source: DIREN Centre)

GÉOLOCALISATION

Coordonnées WGS84 : X: -0.26309060 / Y: 47.36833640
Coordonnées RGF93 (Lambert 93) X: 453810 / Y: 6701531.99
Coordonnées RGF93 (ETRS89) : X: -0.2630906 / Y: 47.3683364
Code Hydro: ----0000 **Rive de référence:** Gauche

28 Novembre 1996

Altitude calculée de l'eau : **22.061 m**

Nature de l'inondation : **Non renseigné**

Nature du repère : **Mesure du niveau d'eau**

Commentaires : Heure de mesure : 14:20

GÉNÉRAL

Code : 23BDHELM6_R_15_1 **Date de mise à jour :** 12/01/2024
Auteur : msemery

MARQUE

Maximum de l'inondation : Non renseigné
Visibilité : Non renseigné **État du repère :** Non renseigné
Pérennité : Non renseigné **Repère calculé :** Non renseigné
PHEC : Non renseigné

SOURCE DE REPÉRAGE : VERSEMENT BDHE DREAL CVL – LOIRE MOYENNE PARTIE 6 (SECTEUR MAINE-LOIRE AVAL) - 20/11/2023

Type de repérage : Observations en cours d'événement
Organisme : DREAL Centre-Val de loire DIREN Centre

NIVELLEMENT SIEL - 28/11/1996

Méthode : Cheminement topographique
Organisme : DREAL Centre-Val de loire
Commentaires sur le nivellement : Nivellement à partir du réseau de mesure du SIEL, point de repère 332. sur le mur de soutènement de la D132, face Loire, au niveau du N°19, près d'un escalier d'accés à la Loire
Référence nivelée : Autre type de référence
Description référence du repère : Cf commentaire sur le nivellement.
Système altimétrique : NGF IGN 1969 (système normal)
Altitude de la référence (en m) : 25.671 m
Différence entre le niveau d'eau et la référence (en m) : -3.610 m
Altitude calculée de l'eau (en m) : 22.061

Commune : **GENNES-VAL-DE-LOIRE** | Rivière : **La Loire**

Cale J. Fraysse

6 Repère(s) sur le site

GÉNÉRAL

Unité de gestion : Maine-Loire aval
Code : 23BDHELM6_S_15 **Date de mise à jour :** 12/01/2024
Auteur : msemery

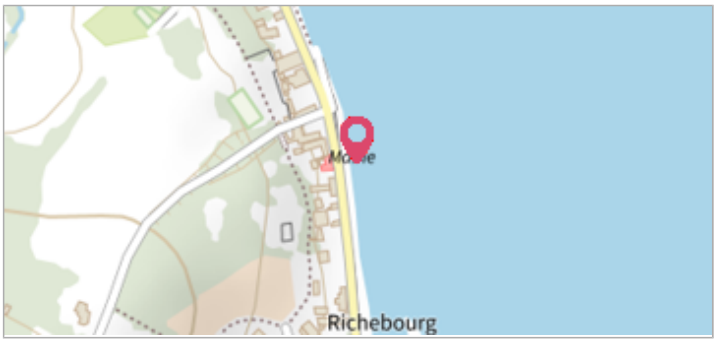

Vue du site BDHE 263 point de repère 332 (source: DIREN Centre)

GÉOLOCALISATION

Coordonnées WGS84 : X: -0.26309060 / Y: 47.36833640
Coordonnées RGF93 (Lambert 93) X: 453810 / Y: 6701531.99
Coordonnées RGF93 (ETRS89) : X: -0.2630906 / Y: 47.3683364
Code Hydro: ----0000 **Rive de référence:** Gauche

22 Janvier 1998

Altitude calculée de l'eau : **23.581 m**

Nature de l'inondation : **Non renseigné**

Nature du repère : **Mesure du niveau d'eau**

Commentaires : Heure de mesure : 13:45

GÉNÉRAL

Code : 23BDHELM6_R_15_2 **Date de mise à jour :** 12/01/2024
Auteur : msemery

MARQUE

Maximum de l'inondation : Non renseigné
Visibilité : Non renseigné **État du repère :** Non renseigné
Pérennité : Non renseigné **Repère calculé :** Non renseigné
PHEC : Non renseigné

SOURCE DE REPÉRAGE : VERSEMENT BDHE DREAL CVL – LOIRE MOYENNE PARTIE 6 (SECTEUR MAINE-LOIRE AVAL) - 20/11/2023

Type de repérage : Observations en cours d'événement
Organisme : DREAL Centre-Val de loire DIREN Centre

NIVELLEMENT SIEL - 22/01/1998

Méthode : Cheminement topographique
Organisme : DREAL Centre-Val de loire
Commentaires sur le nivellement : Nivellement à partir du réseau de mesure du SIEL, point de repère 332. sur le mur de soutènement de la D132, face Loire, au niveau du N°19, près d'un escalier d'accés à la Loire
Référence nivelée : Autre type de référence
Description référence du repère : Cf commentaire sur le nivellement.
Système altimétrique : NGF IGN 1969 (système normal)
Altitude de la référence (en m) : 25.671 m
Différence entre le niveau d'eau et la référence (en m) : -2.090 m
Altitude calculée de l'eau (en m) : 23.581

Commune : **GENNES-VAL-DE-LOIRE** | Rivière : **La Loire**

Cale J. Fraysse

6 Repère(s) sur le site

GÉNÉRAL

Unité de gestion : Maine-Loire aval
Code : 23BDHELM6_S_15 **Date de mise à jour :** 12/01/2024
Auteur : msemery

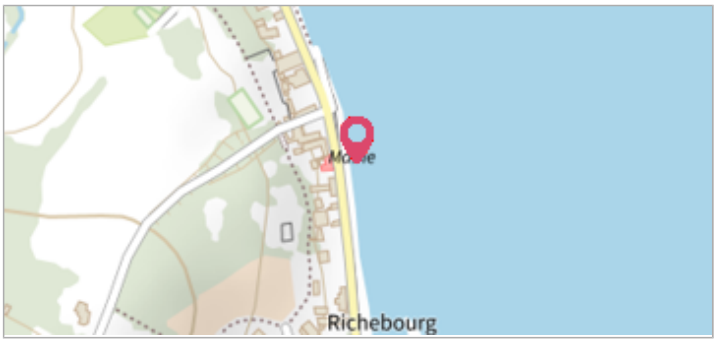

Vue du site BDHE 263 point de repère 332 (source: DIREN Centre)

GÉOLOCALISATION

Coordonnées WGS84 : X: -0.26309060 / Y: 47.36833640
Coordonnées RGF93 (Lambert 93) X: 453810 / Y: 6701531.99
Coordonnées RGF93 (ETRS89) : X: -0.2630906 / Y: 47.3683364
Code Hydro: ----0000 **Rive de référence:** Gauche

3 Mai 1998

Altitude calculée de l'eau : **24.596 m**

Nature de l'inondation : **Non renseigné**

Nature du repère : **Mesure du niveau d'eau**

Commentaires : Heure de mesure : 15:09 - dans câle 11 cm plus bas

GÉNÉRAL

Code : 23BDHELM6_R_15_3 **Date de mise à jour :** 12/01/2024
Auteur : msemery

MARQUE

Maximum de l'inondation : Non renseigné
Visibilité : Non renseigné **État du repère :** Non renseigné
Pérennité : Non renseigné **Repère calculé :** Non renseigné
PHEC : Non renseigné

SOURCE DE REPÉRAGE : VERSEMENT BDHE DREAL CVL – LOIRE MOYENNE PARTIE 6 (SECTEUR MAINE-LOIRE AVAL) - 20/11/2023

Type de repérage : Observations en cours d'événement
Organisme : DREAL Centre-Val de loire DIREN Centre

NIVELLEMENT SIEL - 03/05/1998

Méthode : Cheminement topographique
Organisme : DREAL Centre-Val de loire
Commentaires sur le nivellement : Nivellement à partir du réseau de mesure du SIEL, point de repère 332. sur le mur de soutènement de la D132, face Loire, au niveau du N°19, près d'un escalier d'accés à la Loire
Référence nivelée : Autre type de référence
Description référence du repère : Cf commentaire sur le nivellement.
Système altimétrique : NGF IGN 1969 (système normal)
Altitude de la référence (en m) : 25.671 m
Différence entre le niveau d'eau et la référence (en m) : -1.075 m
Altitude calculée de l'eau (en m) : 24.596

Commune : **GENNES-VAL-DE-LOIRE** | Rivière : **La Loire**

Cale J. Fraysse

6 Repère(s) sur le site

GÉNÉRAL

Unité de gestion : Maine-Loire aval
Code : 23BDHELM6_S_15 **Date de mise à jour :** 12/01/2024
Auteur : msemery

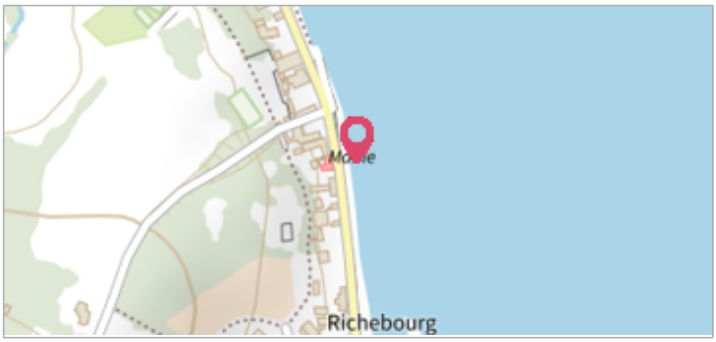

Vue du site BDHE 263 point de repère 332 (source: DIREN Centre)

GÉOLOCALISATION

Coordonnées WGS84 : X: -0.26309060 / Y: 47.36833640
Coordonnées RGF93 (Lambert 93) X: 453810 / Y: 6701531.99
Coordonnées RGF93 (ETRS89) : X: -0.2630906 / Y: 47.3683364
Code Hydro: ----0000 **Rive de référence:** Gauche

26 Février 1999

Altitude calculée de l'eau : **24.504 m**

Nature de l'inondation : **Non renseigné**

Nature du repère : **Mesure du niveau d'eau**

Commentaires : Heure de mesure : 16:00

GÉNÉRAL

Code : 23BDHELM6_R_15_4 **Date de mise à jour :** 12/01/2024
Auteur : msemery

MARQUE

Maximum de l'inondation : Non renseigné
Visibilité : Non renseigné **État du repère :** Non renseigné
Pérennité : Non renseigné **Repère calculé :** Non renseigné
PHEC : Non renseigné

SOURCE DE REPÉRAGE : VERSEMENT BDHE DREAL CVL – LOIRE MOYENNE PARTIE 6 (SECTEUR MAINE-LOIRE AVAL) - 20/11/2023

Type de repérage : Observations en cours d'événement
Organisme : DREAL Centre-Val de loire DIREN Centre

NIVELLEMENT SIEL - 26/02/1999

Méthode : Cheminement topographique
Organisme : DREAL Centre-Val de loire
Commentaires sur le nivellement : Nivellement à partir du réseau de mesure du SIEL, point de repère 332. sur le mur de soutènement de la D132, face Loire, au niveau du N°19, près d'un escalier d'accés à la Loire
Référence nivelée : Autre type de référence
Description référence du repère : Cf commentaire sur le nivellement.
Système altimétrique : NGF IGN 1969 (système normal)
Altitude de la référence (en m) : 25.671 m
Différence entre le niveau d'eau et la référence (en m) : -1.167 m
Altitude calculée de l'eau (en m) : 24.504

Commune : **GENNES-VAL-DE-LOIRE** | Rivière : **La Loire**

Cale J. Fraysse

6 Repère(s) sur le site

GÉNÉRAL

Unité de gestion : Maine-Loire aval
Code : 23BDHELM6_S_15 **Date de mise à jour :** 12/01/2024
Auteur : msemery

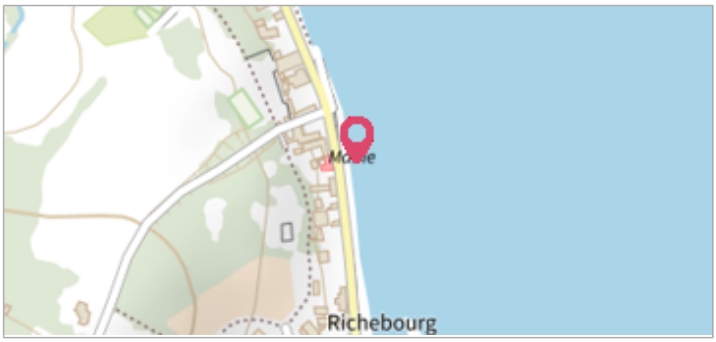

Vue du site BDHE 263 point de repère 332 (source: DIREN Centre)

GÉOLOCALISATION

Coordonnées WGS84 : X: -0.26309060 / Y: 47.36833640
Coordonnées RGF93 (Lambert 93) X: 453810 / Y: 6701531.99
Coordonnées RGF93 (ETRS89) : X: -0.2630906 / Y: 47.3683364
Code Hydro: ----0000 **Rive de référence:** Gauche

23 Mars 2001

Altitude calculée de l'eau : **24.066 m**

Nature de l'inondation : **Non renseigné**

Nature du repère : **Mesure du niveau d'eau**

Commentaires : Heure de mesure : 15:06

GÉNÉRAL

Code : 23BDHELM6_R_15_5 **Date de mise à jour :** 12/01/2024
Auteur : msemery

MARQUE

Maximum de l'inondation : Non renseigné
Visibilité : Non renseigné **État du repère :** Non renseigné
Pérennité : Non renseigné **Repère calculé :** Non renseigné
PHEC : Non renseigné

SOURCE DE REPÉRAGE : VERSEMENT BDHE DREAL CVL – LOIRE MOYENNE PARTIE 6 (SECTEUR MAINE-LOIRE AVAL) - 20/11/2023

Type de repérage : Observations en cours d'événement
Organisme : DREAL Centre-Val de loire DIREN Centre

NIVELLEMENT SIEL - 23/03/2001

Méthode : Cheminement topographique
Organisme : DREAL Centre-Val de loire
Commentaires sur le nivellement : Nivellement à partir du réseau de mesure du SIEL, point de repère 332. sur le mur de soutènement de la D132, face Loire, au niveau du N°19, près d'un escalier d'accés à la Loire
Référence nivelée : Autre type de référence
Description référence du repère : Cf commentaire sur le nivellement.
Système altimétrique : NGF IGN 1969 (système normal)
Altitude de la référence (en m) : 25.671 m
Différence entre le niveau d'eau et la référence (en m) : -1.605 m
Altitude calculée de l'eau (en m) : 24.066

Commune : **GENNES-VAL-DE-LOIRE** | Rivière : **La Loire**

Cale J. Fraysse

6 Repère(s) sur le site

GÉNÉRAL

Unité de gestion : Maine-Loire aval
Code : 23BDHELM6_S_15 **Date de mise à jour :** 12/01/2024
Auteur : msemery

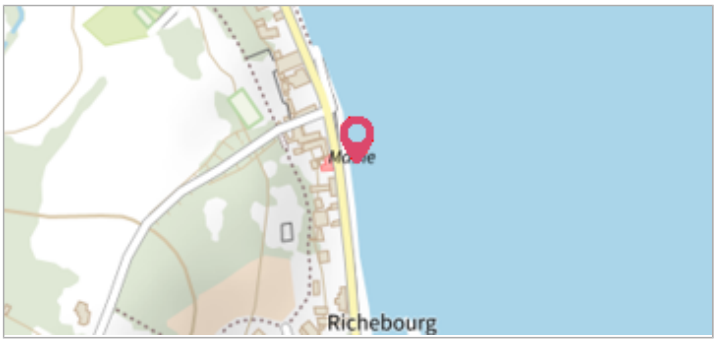

Vue du site BDHE 263 point de repère 332 (source: DIREN Centre)

GÉOLOCALISATION

Coordonnées WGS84 : X: -0.26309060 / Y: 47.36833640
Coordonnées RGF93 (Lambert 93) X: 453810 / Y: 6701531.99
Coordonnées RGF93 (ETRS89) : X: -0.2630906 / Y: 47.3683364
Code Hydro: ----0000 **Rive de référence:** Gauche

20 Janvier 2004

Altitude calculée de l'eau : **25.066 m**

Nature de l'inondation : **Non renseigné**

Nature du repère : **Mesure du niveau d'eau**

Commentaires : Heure de mesure : 11:35 - mesure au niveau de la cale J Fraysse

GÉNÉRAL

Code : 23BDHELM6_R_15_6 **Date de mise à jour :** 12/01/2024
Auteur : msemery

MARQUE

Maximum de l'inondation : Non renseigné
Visibilité : Non renseigné **État du repère :** Non renseigné
Pérennité : Non renseigné **Repère calculé :** Non renseigné
PHEC : Non renseigné

SOURCE DE REPÉRAGE : VERSEMENT BDHE DREAL CVL – LOIRE MOYENNE PARTIE 6 (SECTEUR MAINE-LOIRE AVAL) - 20/11/2023

Type de repérage : Observations en cours d'événement
Organisme : DREAL Centre-Val de loire DIREN Centre

NIVELLEMENT SIEL - 20/01/2004

Méthode : Cheminement topographique
Organisme : DREAL Centre-Val de loire
Commentaires sur le nivellement : Nivellement à partir du réseau de mesure du SIEL, point de repère 332. sur le mur de soutènement de la D132, face Loire, au niveau du N°19, près d'un escalier d'accés à la Loire
Référence nivelée : Autre type de référence
Description référence du repère : Cf commentaire sur le nivellement.
Système altimétrique : NGF IGN 1969 (système normal)
Altitude de la référence (en m) : 25.671 m
Différence entre le niveau d'eau et la référence (en m) : -0.605 m
Altitude calculée de l'eau (en m) : 25.066