	Commune : LABASTIDE-DU-VERT	Rivière : Le Vert
	Ancien lavoir	

3 Repère(s) sur le site

GÉNÉRAL


Unité de gestion : Lot
Code : WEB_S_202401113626 **Date de mise à jour :** 11/01/2024
Auteur : Éric Valette



GÉOLOCALISATION

Coordonnées WGS84 : X: 1.26539186 / Y: 44.51272950
Coordonnées RGF93 (Lambert 93) X: 562136.11 / **Y:** 6380810.35
Coordonnées RGF93 (ETRS89) : X: 1.2653919 / Y: 44.5127295
Code Hydro: O8450500 **Rive de référence:** Gauche



	10 Juin 2010 Nature de l'inondation : Débordement de cours d'eau	Nature du repère : Laisse d'inondation

GÉNÉRAL

Code : WEB_R_202401114347 **Date de mise à jour :** 11/01/2024
Auteur : Éric Valette



MARQUE

Maximum de l'inondation : Oui
État du repère : Disparu

SOURCE DE REPÉRAGE : DDT 46 - 04/12/2017



Commune : **LABASTIDE-DU-VERT**

Rivière : **Le Vert**

Ancien lavoir

3 Repère(s) sur le site

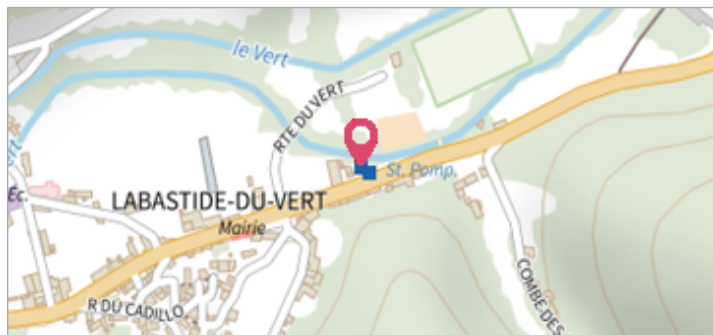
GÉNÉRAL

Unité de gestion : Lot

Code : WEB_S_202401113626

Date de mise à jour : 11/01/2024

Auteur : Éric Valette



auteur photo : DDT46

GÉOLOCALISATION

Coordonnées WGS84 : X: 1.26539186 / Y: 44.51272950

Coordonnées RGF93 (Lambert 93) X: 562136.11 / Y: 6380810.35

Coordonnées RGF93 (ETRS89) : X: 1.2653919 / Y: 44.5127295

Code Hydro: 08450500

Rive de référence: Gauche



10 Janvier 1996

Nature de l'inondation : **Débordement de cours d'eau**

Nature du repère : **Laisse d'inondation**

Commentaires : La crue de 1996 correspond à la marque la plus basse.

GÉNÉRAL

Code : WEB_R_202401114810

Date de mise à jour :

Auteur : Éric Valette

11/01/2024

MARQUE

Maximum de l'inondation : Oui

État du repère : Disparu

SOURCE DE REPÉRAGE : DDT 46 - 04/12/2017



auteur photo : DDE46

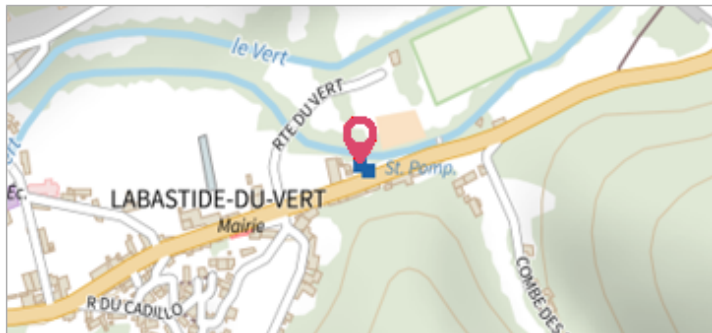
Commune : **LABASTIDE-DU-VERT**Rivière : **Le Vert****Ancien lavoir****3** Repère(s) sur le site**GÉNÉRAL**

Unité de gestion : Lot

Code : WEB_S_202401113626

Date de mise à jour : 11/01/2024

Auteur : Éric Valette



auteur photo : DDT46

GÉOLOCALISATION

Coordonnées WGS84 : X: 1.26539186 / Y: 44.51272950

Coordonnées RGF93 (Lambert 93) X: 562136.11 / Y: 6380810.35

Coordonnées RGF93 (ETRS89) : X: 1.2653919 / Y: 44.5127295

Code Hydro: 08450500

Rive de référence: Gauche

**4 Octobre 1960**Nature de l'inondation : **Débordement de cours d'eau**Altitude calculée de l'eau : **116.66 m**Nature du repère : **Marque peinture ou encre****GÉNÉRAL**

Code : WEB_R_202401113824

Date de mise à jour :

Auteur : Éric Valette

11/01/2024

MARQUE

Maximum de l'inondation : Oui

SOURCE DE REPÉRAGE : DDT 46 - 04/12/2017**ÉTUDES PRÉALABLES AU PPRI**

Référence nivelée : Marque d'inondation

Altitude de la référence (en m) : 116.660 m

Altitude calculée de l'eau (en m) : 116.66



auteur photo : DDE46