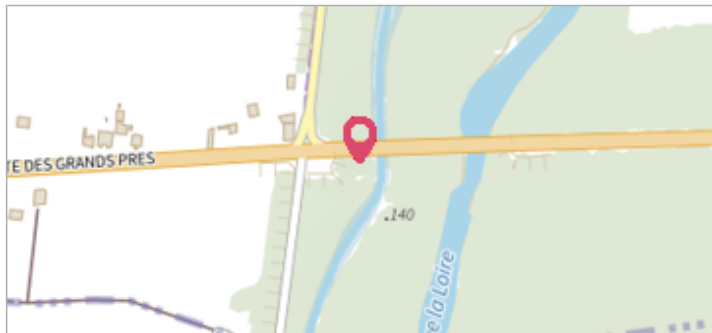
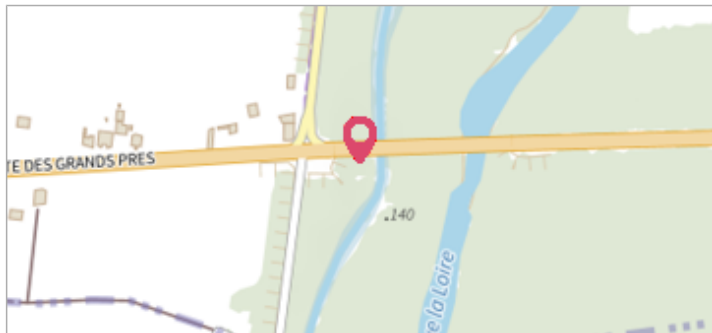
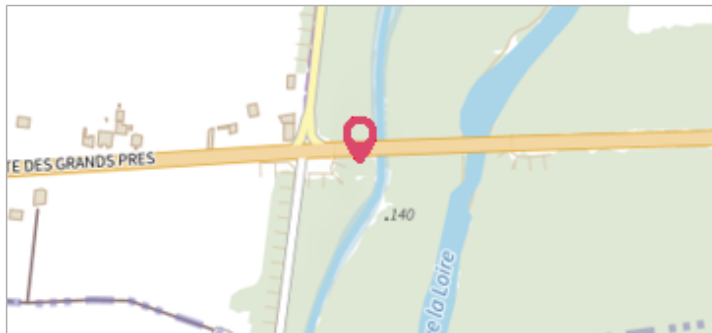


Commune : **BOULLERET**Rivière : **La Loire****Pont Bras Gauche****3** Repère(s) sur le site**GÉNÉRAL****Unité de gestion :** Loire-Allier-Cher-Indre**Code :** 23BDHELM5_S_57**Date de mise à jour :** 16/01/2024**Auteur :** SPC LACI**GÉOLOCALISATION****Coordonnées WGS84 :** X: 2.90668146 / Y: 47.41095590**Coordonnées RGF93 (Lambert 93) :** X: 692963 / Y: 6701183**Coordonnées RGF93 (ETRS89) :** X: 2.9066815 / Y: 47.4109559**Code Hydro:** ----0000**Rive de référence:** Gauche**7 décembre 2003**Nature de l'inondation : **Débordement de cours d'eau**Altitude calculée de l'eau : **144.628 m**Nature du repère : **Mesure du niveau d'eau****Commentaires :** Heure de mesure : 14:20 - Pas de chute au niveau du pont**GÉNÉRAL****Code :** 23BDHELM5_R_57_1**Date de mise à jour :** 09/02/2024**Auteur :** SPC LACI**MARQUE****Maximum de l'inondation :** Non renseigné**Visibilité :** Non**État du repère :** Disparu**Pérennité :** Aucune**Repère calculé :** Non renseigné**PHEC :** Non renseigné**SOURCE DE REPÉRAGE : VERSEMENT BDHE DREAL CVL - LOIRE MOYENNE PARTIE 5 (SECTEUR LOIRE-CHER-INDRE) - 20/11/2023****Type de repérage :** Observations en cours d'événement**Organisme(s) :** DREAL Centre-Val de Loire, DIREN Centre**NIVELLEMENT SIEL - 07/12/2003****Méthode :** Cheminement topographique**Organisme :** DREAL Centre-Val de Loire**Commentaires sur le nivellement :** Nivellement à partir du réseau de mesure du SIEL, point de repère 769. sur la facade est du restaurant "Au Petit Pont" situé à l'angle aval, coté rive gauche, du pont sur le bras gauche**Référence nivelée :** Autre type de référence**Description référence du repère :** Cf commentaires sur le nivellement.**Système altimétrique :** NGF IGN 1969 (système normal)**Altitude de la référence (en m) :** 147.056 m**Différence entre le niveau d'eau et la référence (en m) :** -2.428 m**Altitude calculée de l'eau (en m) :** 144.628

Commune : **BOULLERET**Rivière : **La Loire****Pont Bras Gauche****3** Repère(s) sur le site**GÉNÉRAL****Unité de gestion :** Loire-Allier-Cher-Indre**Code :** 23BDHELM5_S_57**Date de mise à jour :** 16/01/2024**Auteur :** SPC LACI**GÉOLOCALISATION****Coordonnées WGS84 :** X: 2.90668146 / Y: 47.41095590**Coordonnées RGF93 (Lambert 93) :** X: 692963 / Y: 6701183**Coordonnées RGF93 (ETRS89) :** X: 2.9066815 / Y: 47.4109559**Code Hydro:** ----0000**Rive de référence:** Gauche**7 Novembre 2008**Nature de l'inondation : **Débordement de cours d'eau**Altitude calculée de l'eau : **143.793 m**Nature du repère : **Mesure du niveau d'eau****Commentaires :** Heure de mesure : 10:25**GÉNÉRAL****Code :** 23BDHELM5_R_57_2**Date de mise à jour :** 09/02/2024**Auteur :** SPC LACI**MARQUE****Maximum de l'inondation :** Non renseigné**Visibilité :** Non**État du repère :** Disparu**Pérennité :** Aucune**Repère calculé :** Non renseigné**PHEC :** Non renseigné**SOURCE DE REPÉRAGE : VERSEMENT BDHE DREAL CVL - LOIRE MOYENNE PARTIE 5 (SECTEUR LOIRE-CHER-INDRE) - 20/11/2023****Type de repérage :** Observations en cours d'événement**Organisme(s) :** DREAL Centre-Val de Loire, DIREN Centre**NIVELLEMENT SIEL - 07/11/2008****Méthode :** Cheminement topographique**Organisme :** DREAL Centre-Val de Loire**Commentaires sur le nivellement :** Nivellement à partir du réseau de mesure du SIEL, point de repère 769. sur la facade est du restaurant "Au Petit Pont" situé à l'angle aval, coté rive gauche, du pont sur le bras gauche**Référence nivelée :** Autre type de référence**Description référence du repère :** Cf commentaires sur le nivellement.**Système altimétrique :** NGF IGN 1969 (système normal)**Altitude de la référence (en m) :** 147.056 m**Différence entre le niveau d'eau et la référence (en m) :** -3.263 m**Altitude calculée de l'eau (en m) :** 143.793

Commune : **BOULLERET**Rivière : **La Loire****Pont Bras Gauche****3** Repère(s) sur le site**GÉNÉRAL****Unité de gestion :** Loire-Allier-Cher-Indre**Code :** 23BDHELM5_S_57**Date de mise à jour :** 16/01/2024**Auteur :** SPC LACI**GÉOLOCALISATION****Coordonnées WGS84 :** X: 2.90668146 / Y: 47.41095590**Coordonnées RGF93 (Lambert 93) :** X: 692963 / Y: 6701183**Coordonnées RGF93 (ETRS89) :** X: 2.9066815 / Y: 47.4109559**Code Hydro :** ----0000**Rive de référence :** Gauche**16 Février 2016**Nature de l'inondation : **Débordement de cours d'eau**Altitude calculée de l'eau : **142.364 m**Nature du repère : **Mesure du niveau d'eau****Commentaires :** Heure de mesure : 13:35**GÉNÉRAL****Code :** 23BDHELM5_R_57_3**Date de mise à jour :** 09/02/2024**Auteur :** SPC LACI**MARQUE****Maximum de l'inondation :** Non renseigné**Visibilité :** Non**État du repère :** Disparu**Pérennité :** Aucune**Repère calculé :** Non renseigné**PHEC :** Non renseigné**SOURCE DE REPÉRAGE : VERSEMENT BDHE DREAL CVL - LOIRE MOYENNE PARTIE 5 (SECTEUR LOIRE-CHER-INDRE) - 20/11/2023****Type de repérage :** Observations en cours d'événement**Organisme(s) :** DREAL Centre-Val de Loire, DIREN Centre**NIVELLEMENT SIEL - 16/02/2016****Méthode :** Cheminement topographique**Organisme :** DREAL Centre-Val de Loire**Commentaires sur le nivellement :** Nivellement à partir du réseau de mesure du SIEL, point de repère 769. sur la facade est du restaurant "Au Petit Pont" situé à l'angle aval, coté rive gauche, du pont sur le bras gauche**Référence nivelée :** Autre type de référence**Description référence du repère :** Cf commentaires sur le nivellement.**Système altimétrique :** NGF IGN 1969 (système normal)**Altitude de la référence (en m) :** 147.056 m**Différence entre le niveau d'eau et la référence (en m) :** -4.692 m**Altitude calculée de l'eau (en m) :** 142.364