Commune : **BLOIS** | Rivière : **La Loire**

Pont F. Mitterand, Amont

5 Repère(s) sur le site

GÉNÉRAL

Unité de gestion : Loire-Cher-Indre
Code : 23BDHELM5_S_33 **Date de mise à jour :** 16/01/2024
Auteur : SPC LACI

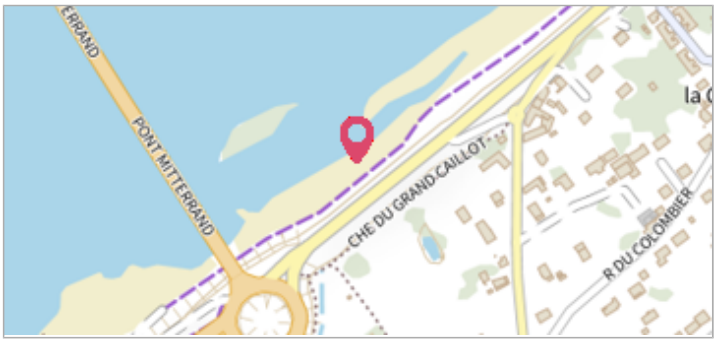

GÉOLOCALISATION

Coordonnées WGS84 : X: 1.32570929 / Y: 47.57573760
Coordonnées RGF93 (Lambert 93) X: 574142 / Y: 6720818.99
Coordonnées RGF93 (ETRS89) : X: 1.3257093 / Y: 47.5757376
Code Hydro: ----0000 **Rive de référence:** Gauche

10 Mai 2001

Altitude calculée de l'eau : **68.364 m**

Nature de l'inondation : **Débordement de cours d'eau**

Nature du repère : **Mesure du niveau d'eau**

Commentaires : Heure de mesure : 14:10

GÉNÉRAL

Code : 23BDHELM5_R_33_1 **Date de mise à jour :** 09/02/2024
Auteur : SPC LACI

MARQUE

Maximum de l'inondation : Non renseigné
Visibilité : Non **État du repère :** Disparu
Pérennité : Aucune **Repère calculé :** Non renseigné
PHEC : Non renseigné

SOURCE DE REPÉRAGE : VERSEMENT BDHE DREAL CVL – LOIRE MOYENNE PARTIE 5 (SECTEUR LOIRE-CHER-INDRE) - 20/11/2023

Type de repérage : Observations en cours d'événement
Organisme : DREAL Centre-Val de loire DIREN Centre

NIVELLEMENT SIEL - 10/05/2001

Méthode : Cheminement topographique
Organisme : DREAL Centre-Val de loire
Commentaires sur le nivellement : Nivellement à partir du réseau de mesure du SIEL, point de repère 639. échelle sur un escalier sur le talus de la levée, à 100 m à l amont du pont François Mitterrand.
Référence nivelée : Autre type de référence
Description référence du repère : Cf commentaires sur le nivellement.
Système altimétrique : NGF IGN 1969 (système normal)
Altitude de la référence (en m) : 65.914 m
Différence entre le niveau d'eau et la référence (en m) : 2.450 m
Altitude calculée de l'eau (en m) : 68.364

Commune : **BLOIS** | Rivière : **La Loire**

Pont F. Mitterand, Amont

5 Repère(s) sur le site

GÉNÉRAL

Unité de gestion : Loire-Cher-Indre
Code : 23BDHELM5_S_33 **Date de mise à jour :** 16/01/2024
Auteur : SPC LACI

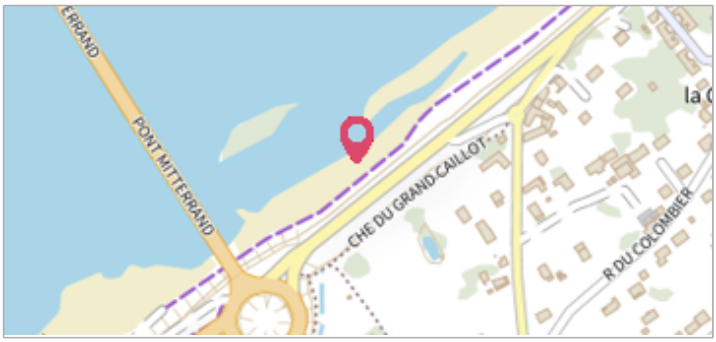

GÉOLOCALISATION

Coordonnées WGS84 : X: 1.32570929 / Y: 47.57573760
Coordonnées RGF93 (Lambert 93) X: 574142 / Y: 6720818.99
Coordonnées RGF93 (ETRS89) : X: 1.3257093 / Y: 47.5757376
Code Hydro: ----0000 **Rive de référence:** Gauche

9 Décembre 2003

Altitude calculée de l'eau : **69.324 m**

Nature de l'inondation : **Débordement de cours d'eau**

Nature du repère : **Mesure du niveau d'eau**

Commentaires : Heure de mesure : 12:05

GÉNÉRAL

Code : 23BDHELM5_R_33_2 **Date de mise à jour :** 09/02/2024
Auteur : SPC LACI

MARQUE

Maximum de l'inondation : Non renseigné
Visibilité : Non **État du repère :** Disparu
Pérennité : Aucune **Repère calculé :** Non renseigné
PHEC : Non renseigné

SOURCE DE REPÉRAGE : VERSEMENT BDHE DREAL CVL – LOIRE MOYENNE PARTIE 5 (SECTEUR LOIRE-CHER-INDRE) - 20/11/2023

Type de repérage : Observations en cours d'événement
Organisme : DREAL Centre-Val de loire DIREN Centre

NIVELLEMENT SIEL - 09/12/2003

Méthode : Cheminement topographique
Organisme : DREAL Centre-Val de loire
Commentaires sur le nivellement : Nivellement à partir du réseau de mesure du SIEL, point de repère 639. échelle sur un escalier sur le talus de la levée, à 100 m à l amont du pont François Mitterrand.
Référence nivelée : Autre type de référence
Description référence du repère : Cf commentaires sur le nivellement.
Système altimétrique : NGF IGN 1969 (système normal)
Altitude de la référence (en m) : 65.914 m
Différence entre le niveau d'eau et la référence (en m) : 3.410 m
Altitude calculée de l'eau (en m) : 69.324

Commune : **BLOIS** | Rivière : **La Loire**

Pont F. Mitterand, Amont

5 Repère(s) sur le site

GÉNÉRAL

Unité de gestion : Loire-Cher-Indre
Code : 23BDHELM5_S_33 **Date de mise à jour :** 16/01/2024
Auteur : SPC LACI

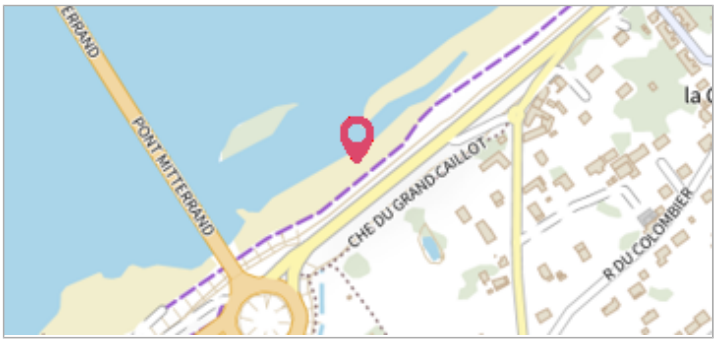

GÉOLOCALISATION

Coordonnées WGS84 : X: 1.32570929 / Y: 47.57573760
Coordonnées RGF93 (Lambert 93) X: 574142 / Y: 6720818.99
Coordonnées RGF93 (ETRS89) : X: 1.3257093 / Y: 47.5757376
Code Hydro: ----0000 **Rive de référence:** Gauche

9 Novembre 2008

Altitude calculée de l'eau : **67.588 m**

Nature de l'inondation : **Débordement de cours d'eau**

Nature du repère : **Mesure du niveau d'eau**

Commentaires : Heure de mesure : 10:45

GÉNÉRAL

Code : 23BDHELM5_R_33_3 **Date de mise à jour :** 09/02/2024
Auteur : SPC LACI

MARQUE

Maximum de l'inondation : Non renseigné
Visibilité : Non **État du repère :** Disparu
Pérennité : Aucune **Repère calculé :** Non renseigné
PHEC : Non renseigné

SOURCE DE REPÉRAGE : VERSEMENT BDHE DREAL CVL – LOIRE MOYENNE PARTIE 5 (SECTEUR LOIRE-CHER-INDRE) - 20/11/2023

Type de repérage : Observations en cours d'événement
Organisme : DREAL Centre-Val de loire DIREN Centre

NIVELLEMENT SIEL - 09/11/2008

Méthode : Cheminement topographique
Organisme : DREAL Centre-Val de loire
Commentaires sur le nivellement : Nivellement à partir du réseau de mesure du SIEL, point de repère 639. échelle sur un escalier sur le talus de la levée, à 100 m à l amont du pont François Mitterrand.
Référence nivelée : Autre type de référence
Description référence du repère : Cf commentaires sur le nivellement.
Système altimétrique : NGF IGN 1969 (système normal)
Altitude de la référence (en m) : 65.914 m
Différence entre le niveau d'eau et la référence (en m) : 1.674 m
Altitude calculée de l'eau (en m) : 67.588

Commune : **BLOIS** | Rivière : **La Loire**

Pont F. Mitterand, Amont

5 Repère(s) sur le site

GÉNÉRAL

Unité de gestion : Loire-Cher-Indre
Code : 23BDHELM5_S_33 **Date de mise à jour :** 16/01/2024
Auteur : SPC LACI

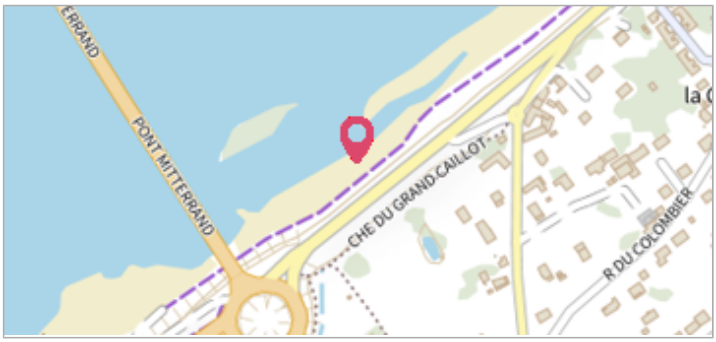

GÉOLOCALISATION

Coordonnées WGS84 : X: 1.32570929 / Y: 47.57573760
Coordonnées RGF93 (Lambert 93) X: 574142 / Y: 6720818.99
Coordonnées RGF93 (ETRS89) : X: 1.3257093 / Y: 47.5757376
Code Hydro: ----0000 **Rive de référence:** Gauche

11 Janvier 2008

Altitude calculée de l'eau : **65.773 m**

Nature de l'inondation : **Débordement de cours d'eau**

Nature du repère : **Mesure du niveau d'eau**

Commentaires : Heure de mesure : 10:05

GÉNÉRAL

Code : 23BDHELM5_R_33_4 **Date de mise à jour :** 09/02/2024
Auteur : SPC LACI

MARQUE

Maximum de l'inondation : Non renseigné
Visibilité : Non **État du repère :** Disparu
Pérennité : Aucune **Repère calculé :** Non renseigné
PHEC : Non renseigné

SOURCE DE REPÉRAGE : VERSEMENT BDHE DREAL CVL – LOIRE MOYENNE PARTIE 5 (SECTEUR LOIRE-CHER-INDRE) - 20/11/2023

Type de repérage : Observations en cours d'événement
Organisme : DREAL Centre-Val de loire DIREN Centre

NIVELLEMENT SIEL - 11/01/2008

Méthode : Cheminement topographique
Organisme : DREAL Centre-Val de loire
Commentaires sur le nivellement : Nivellement à partir du réseau de mesure du SIEL, point de repère 639. échelle sur un escalier sur le talus de la levée, à 100 m à l amont du pont François Mitterrand.
Référence nivelée : Autre type de référence
Description référence du repère : Cf commentaires sur le nivellement.
Système altimétrique : NGF IGN 1969 (système normal)
Altitude de la référence (en m) : 65.914 m
Différence entre le niveau d'eau et la référence (en m) : -0.141 m
Altitude calculée de l'eau (en m) : 65.773

Commune : **BLOIS** | Rivière : **La Loire**

Pont F. Mitterand, Amont

5 Repère(s) sur le site

GÉNÉRAL

Unité de gestion : Loire-Cher-Indre
Code : 23BDHELM5_S_33 **Date de mise à jour :** 16/01/2024
Auteur : SPC LACI

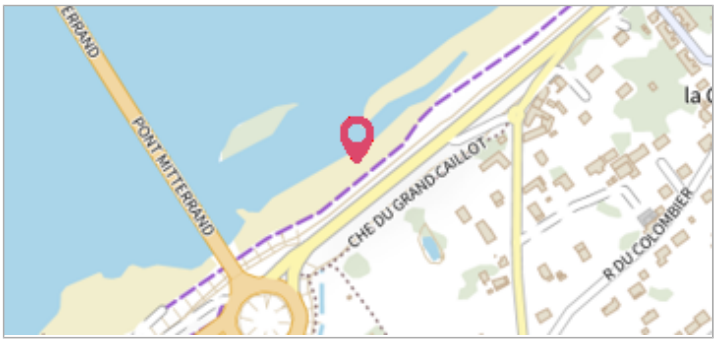

GÉOLOCALISATION

Coordonnées WGS84 : X: 1.32570929 / Y: 47.57573760
Coordonnées RGF93 (Lambert 93) X: 574142 / Y: 6720818.99
Coordonnées RGF93 (ETRS89) : X: 1.3257093 / Y: 47.5757376
Code Hydro: ----0000 **Rive de référence:** Gauche

5 Janvier 2012

Altitude calculée de l'eau : **66.593 m**

Nature de l'inondation : **Débordement de cours d'eau**

Nature du repère : **Mesure du niveau d'eau**

Commentaires : Heure de mesure : 09:25

GÉNÉRAL

Code : 23BDHELM5_R_33_5 **Date de mise à jour :** 09/02/2024
Auteur : SPC LACI

MARQUE

Maximum de l'inondation : Non renseigné
Visibilité : Non **État du repère :** Disparu
Pérennité : Aucune **Repère calculé :** Non renseigné
PHEC : Non renseigné

SOURCE DE REPÉRAGE : VERSEMENT BDHE DREAL CVL – LOIRE MOYENNE PARTIE 5 (SECTEUR LOIRE-CHER-INDRE) - 20/11/2023

Type de repérage : Observations en cours d'événement
Organisme : DREAL Centre-Val de loire DIREN Centre

NIVELLEMENT SIEL - 05/01/2012

Méthode : Cheminement topographique
Organisme : DREAL Centre-Val de loire
Commentaires sur le nivellement : Nivellement à partir du réseau de mesure du SIEL, point de repère 639. échelle sur un escalier sur le talus de la levée, à 100 m à l amont du pont François Mitterrand.
Référence nivelée : Autre type de référence
Description référence du repère : Cf commentaires sur le nivellement.
Système altimétrique : NGF IGN 1969 (système normal)
Altitude de la référence (en m) : 65.914 m
Différence entre le niveau d'eau et la référence (en m) : 0.679 m
Altitude calculée de l'eau (en m) : 66.593