

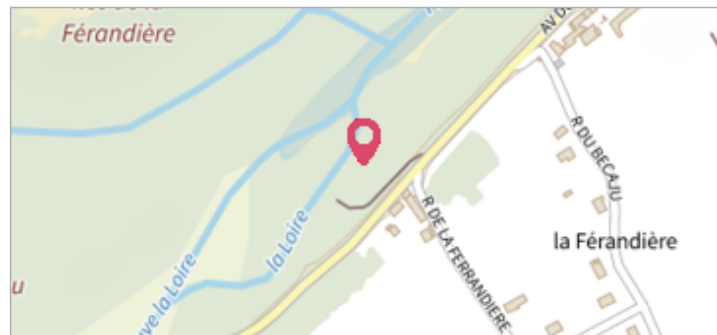
Commune : **BREHEMONT** | Rivière : **La Loire**

La Férandière

3 Repère(s) sur le site

GÉNÉRAL

Unité de gestion : Loire-Allier-Cher-Indre
Code : 23BDHELM5_S_14 **Date de mise à jour :** 11/01/2024
Auteur : msemery



GÉOLOCALISATION

Coordonnées WGS84 : X: 0.34732058 / Y: 47.29240640
Coordonnées RGF93 (Lambert 93) X: 499561 / Y: 6691377
Coordonnées RGF93 (ETRS89) : X: 0.3473206 / Y: 47.2924064
Code Hydro: ----0000 **Rive de référence:** Gauche

2 Mai 1998 Altitude calculée de l'eau : **38.968 m**

Nature de l'inondation : **Débordement de cours d'eau** Nature du repère : **Mesure du niveau d'eau**

Commentaires : Heure de mesure : 20:45 - au niveau du calvaire 300 m à l'aval de la maison zeau= 38.712

GÉNÉRAL

Code : 23BDHELM5_R_14_1 **Date de mise à jour :** 11/01/2024
Auteur : msemery



MARQUE

Maximum de l'inondation : Non renseigné
Visibilité : Non **État du repère :** Disparu
Pérennité : Aucune **Repère calculé :** Non renseigné
PHEC : Non renseigné

SOURCE DE REPÉRAGE : VERSEMENT BDHE DREAL CVL - LOIRE MOYENNE PARTIE 5 (SECTEUR LOIRE-CHER-INDRE) - 20/11/2023

Type de repérage : Observations en cours d'événement
Organisme(s) : DREAL Centre-Val de Loire, DIREN Centre

NIVELLEMENT SIEL - 02/05/1998

Méthode : Cheminement topographique
Organisme : DREAL Centre-Val de Loire
Commentaires sur le nivellement : Nivellement à partir du réseau de mesure du SIEL, point de repère 552. sur la façade d'une maison en pierre côté aval avec grande cheminée, près d'une descente d'eau pluviale
Référence nivelée : Autre type de référence
Description référence du repère : Cf commentaires sur le nivellement.
Système altimétrique : NGF IGN 1969 (système normal)
Altitude de la référence (en m) : 42.215 m
Différence entre le niveau d'eau et la référence (en m) : -3.247 m
Altitude calculée de l'eau (en m) : 38.968


Commune : **BREHEMONT** | Rivière : **La Loire**

La Férandière

3 Repère(s) sur le site

GÉNÉRAL

Unité de gestion : Loire-Allier-Cher-Indre
 Code : 23BDHELM5_S_14 Date de mise à jour : 11/01/2024
 Auteur : msemery



GÉOLOCALISATION

Coordonnées WGS84 : X: 0.34732058 / Y: 47.29240640
 Coordonnées RGF93 (Lambert 93) X: 499561 / Y: 6691377
 Coordonnées RGF93 (ETRS89) : X: 0.3473206 / Y: 47.2924064
 Code Hydro: ----0000 Rive de référence: Gauche

11 Mai 2001 Altitude calculée de l'eau : **39.467 m**

Nature de l'inondation : **Débordement de cours d'eau** Nature du repère : **Mesure du niveau d'eau**

Commentaires : Heure de mesure : 12:25

GÉNÉRAL

Code : 23BDHELM5_R_14_2 Date de mise à jour : 11/01/2024
 Auteur : msemery

MARQUE

Maximum de l'inondation : Non renseigné
 Visibilité : Non État du repère : Disparu
 Pérennité : Aucune Repère calculé : Non renseigné
 PHEC : Non renseigné

SOURCE DE REPÉRAGE : VERSEMENT BDHE DREAL CVL - LOIRE MOYENNE PARTIE 5 (SECTEUR LOIRE-CHER-INDRE) - 20/11/2023

Type de repérage : Observations en cours d'événement
 Organisme(s) : DREAL Centre-Val de Loire, DIREN Centre

NIVELLEMENT SIEL - 11/05/2001

Méthode : Cheminement topographique
 Organisme : DREAL Centre-Val de Loire
 Commentaires sur le nivellement : Nivellement à partir du réseau de mesure du SIEL, point de repère 552. sur la façade d'une maison en pierre côté aval avec grande cheminée, près d'une descente d'eau pluviale
 Référence nivelée : Autre type de référence
 Description référence du repère : Cf commentaires sur le nivellement.
 Système altimétrique : NGF IGN 1969 (système normal)
 Altitude de la référence (en m) : 42.215 m
 Différence entre le niveau d'eau et la référence (en m) : -2.748 m
 Altitude calculée de l'eau (en m) : 39.467


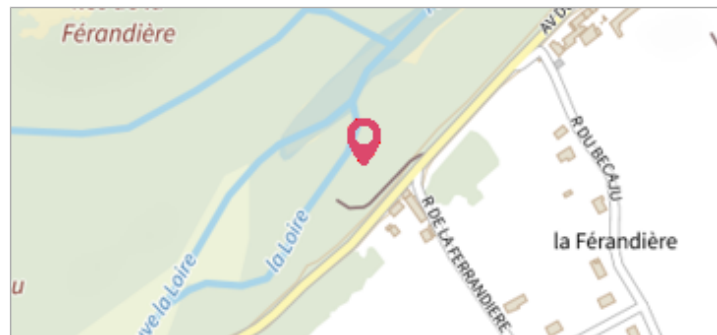
Commune : **BREHEMONT** | Rivière : **La Loire**

La Férandière

3 Repère(s) sur le site

GÉNÉRAL

Unité de gestion : Loire-Allier-Cher-Indre
 Code : 23BDHELM5_S_14 Date de mise à jour : 11/01/2024
 Auteur : msemery



GÉOLOCALISATION

Coordonnées WGS84 : X: 0.34732058 / Y: 47.29240640
 Coordonnées RGF93 (Lambert 93) X: 499561 / Y: 6691377
 Coordonnées RGF93 (ETRS89) : X: 0.3473206 / Y: 47.2924064
 Code Hydro: ----0000 Rive de référence: Gauche

10 Décembre 2003 Altitude calculée de l'eau : **39.33 m**

Nature de l'inondation : **Débordement de cours d'eau** Nature du repère : **Mesure du niveau d'eau**

Commentaires : Heure de mesure : 11:53

GÉNÉRAL

Code : 23BDHELM5_R_14_3 Date de mise à jour : 11/01/2024
 Auteur : msemery

MARQUE

Maximum de l'inondation : Non renseigné
 Visibilité : Non État du repère : Disparu
 Pérennité : Aucune Repère calculé : Non renseigné
 PHEC : Non renseigné

SOURCE DE REPÉRAGE : VERSEMENT BDHE DREAL CVL - LOIRE MOYENNE PARTIE 5 (SECTEUR LOIRE-CHER-INDRE) - 20/11/2023

Type de repérage : Observations en cours d'événement
 Organisme(s) : DREAL Centre-Val de Loire, DIREN Centre

NIVELLEMENT SIEL - 10/12/2003

Méthode : Cheminement topographique
 Organisme : DREAL Centre-Val de Loire
 Commentaires sur le nivellement : Nivellement à partir du réseau de mesure du SIEL, point de repère 552. sur la façade d'une maison en pierre côté aval avec grande cheminée, près d'une descente d'eau pluviale
 Référence nivelée : Autre type de référence
 Description référence du repère : Cf commentaires sur le nivellement.
 Système altimétrique : NGF IGN 1969 (système normal)
 Altitude de la référence (en m) : 42.215 m
 Différence entre le niveau d'eau et la référence (en m) : -2.885 m
 Altitude calculée de l'eau (en m) : 39.33