	Commune : COURS-LES-BARRES	Rivière : La Loire
	La Chaume Panil	
		2 Repère(s) sur le site

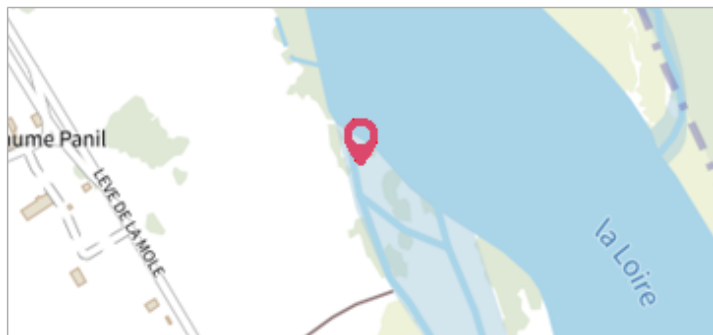
GÉNÉRAL

Unité de gestion : Loire-Allier-Cher-Indre

Code : 23BDHELM5_S_1

Date de mise à jour : 11/01/2024

Auteur : msemery

**GÉOLOCALISATION**


Coordonnées WGS84 : X: 3.06717376 / Y: 47.03490560

Coordonnées RGF93 (Lambert 93) X: 705101 / Y: 6659409.99

Coordonnées RGF93 (ETRS89) : X: 3.0671738 / Y: 47.0349056

Code Hydro: ----0000

Rive de référence: Gauche

	28 Avril 1986	Altitude calculée de l'eau : 166.435 m
	Nature de l'inondation : Débordement de cours d'eau	Nature du repère : Mesure du niveau d'eau
Commentaires : Heure de mesure : 13:15 - niveau bas par rapport à la ligne d'eau		

GÉNÉRAL

Code : 23BDHELM5_R_1_1

Date de mise à jour :

Auteur : msemery

11/01/2024

MARQUE

Maximum de l'inondation : Non renseigné

Visibilité : Non

État du repère : Disparu

Pérennité : Aucune

Repère calculé : Non renseigné

PHEC : Non renseigné

SOURCE DE REPÉRAGE : VERSEMENT BDHE DREAL CVL - LOIRE MOYENNE PARTIE 5 (SECTEUR LOIRE-CHER-INDRE) - 20/11/2023

Type de repérage : Observations en cours d'événement

Organisme : DREAL Centre-Val de Loire DIREN Centre

NIVELLEMENT SIEL - 28/04/1986

Méthode : Cheminement topographique

Organisme : DREAL Centre-Val de Loire

Commentaires sur le nivellement : Nivellement à partir du réseau de mesure du SIEL, point de repère 439. repère type M sur une borne de Loire située sur la levée, entre les lieux-dits La Chaume Panil et La Cour Gentil

Référence nivelée : Autre type de référence


Description référence du repère : Cf commentaires sur le nivellement.

Système altimétrique : NGF IGN 1969 (système normal)

Altitude de la référence (en m) : 169.735 m

Différence entre le niveau d'eau et la référence (en m) : -3.300 m

Altitude calculée de l'eau (en m) : 166.435

	Commune : COURS-LES-BARRES	Rivière : La Loire
	La Chaume Panil	
		2 Repère(s) sur le site

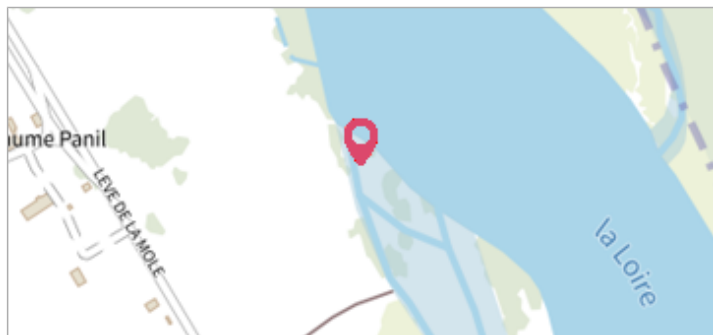
GÉNÉRAL

Unité de gestion : Loire-Allier-Cher-Indre

Code : 23BDHELM5_S_1

Date de mise à jour : 11/01/2024

Auteur : msemery



GÉOLOCALISATION

Coordonnées WGS84 : X: 3.06717376 / Y: 47.03490560

Coordonnées RGF93 (Lambert 93) X: 705101 / Y: 6659409.99

Coordonnées RGF93 (ETRS89) : X: 3.0671738 / Y: 47.0349056

Code Hydro: ----0000

Rive de référence: Gauche

	7 Décembre 2003	Altitude calculée de l'eau : 167.841 m
	Nature de l'inondation : Débordement de cours d'eau	Nature du repère : Mesure du niveau d'eau
Commentaires : Heure de mesure : 10:10		

GÉNÉRAL

Code : 23BDHELM5_R_1_2

Date de mise à jour :

Auteur : msemery

11/01/2024

MARQUE

Maximum de l'inondation : Non renseigné

Visibilité : Non

État du repère : Disparu

Pérennité : Aucune

Repère calculé : Non renseigné

PHEC : Non renseigné

SOURCE DE REPÉRAGE : VERSEMENT BDHE DREAL CVL - LOIRE MOYENNE PARTIE 5 (SECTEUR LOIRE-CHER-INDRE) - 20/11/2023

Type de repérage : Observations en cours d'événement

Organisme : DREAL Centre-Val de Loire DIREN Centre

NIVELLEMENT SIEL - 07/12/2003

Méthode : Cheminement topographique

Organisme : DREAL Centre-Val de Loire

Commentaires sur le nivellement : Nivellement à partir du réseau de mesure du SIEL, point de repère 439. repère type M sur une borne de Loire située sur la levée, entre les lieux-dits La Chaume Panil et La Cour Gentil

Référence nivelée : Autre type de référence

Description référence du repère : Cf commentaires sur le nivellement.

Système altimétrique : NGF IGN 1969 (système normal)

Altitude de la référence (en m) : 169.735 m

Différence entre le niveau d'eau et la référence (en m) : -1.894 m

Altitude calculée de l'eau (en m) : 167.841