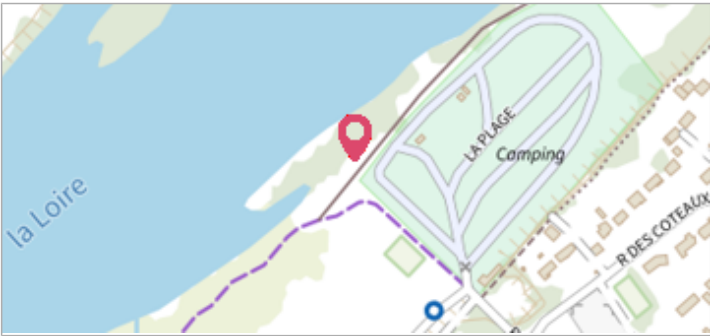



	Commune : <b>SAINT-LAURENT-NOUAN</b>	Rivière : <b>La Loire</b>						
<b>Camping</b>		<b>8</b> Repère(s) sur le site						
<b>GÉNÉRAL</b>								
Unité de gestion : Loire-Allier-Cher-Indre Code : 23BDHELM4_S_4 Date de mise à jour : 16/01/2024 Auteur : SPC LACI								
								
<b>GÉOLOCALISATION</b>								
Coordonnées WGS84 : X: 1.55670058 / Y: 47.68765490 Coordonnées RGF93 (Lambert 93) X: 591731 / Y: 6732907.99 Coordonnées RGF93 (ETRS89) : X: 1.5567006 / Y: 47.6876549 Code Hydro: ----0000 Rive de référence: Gauche								
<table border="1"><tr><td data-bbox="100 999 164 1070"></td><td data-bbox="204 994 501 1028"><b>27 Novembre 1996</b></td><td data-bbox="823 994 1259 1023">Altitude calculée de l'eau : <b>73.989 m</b></td></tr><tr><td></td><td data-bbox="204 1048 729 1072">Nature de l'inondation : <b>Débordement de cours d'eau</b></td><td data-bbox="823 1048 1249 1072">Nature du repère : <b>Mesure du niveau d'eau</b></td></tr></table>				<b>27 Novembre 1996</b>	Altitude calculée de l'eau : <b>73.989 m</b>		Nature de l'inondation : <b>Débordement de cours d'eau</b>	Nature du repère : <b>Mesure du niveau d'eau</b>
	<b>27 Novembre 1996</b>	Altitude calculée de l'eau : <b>73.989 m</b>						
	Nature de l'inondation : <b>Débordement de cours d'eau</b>	Nature du repère : <b>Mesure du niveau d'eau</b>						
Commentaires : Heure de mesure : 10:45								
<b>GÉNÉRAL</b>								
Code : 23BDHELM4_R_4_1 Date de mise à jour : 09/02/2024 Auteur : SPC LACI								
<b>MARQUE</b>								
Maximum de l'inondation : Non renseigné Visibilité : Non État du repère : Disparu Pérennité : Aucune Repère calculé : Non renseigné PHEC : Non renseigné								
<b>SOURCE DE REPÉRAGE : VERSEMENT BDHE DREAL CVL - LOIRE MOYENNE PARTIE 4 (SECTEUR LOIRE-CHER-INDRE) - 20/11/2023</b>								
Type de repérage : Observations en cours d'événement Organisme : DREAL Centre-Val de Loire DIREN Centre								
<b>NIVELLEMENT SIEL - 27/11/1996</b>								
Méthode : Cheminement topographique Organisme : DREAL Centre-Val de Loire Commentaires sur le nivellement : Nivellement à partir du réseau de mesure du SIEL, point de repère 222. sur le portail d'entrée d'une maison, en face de l'entrée du camping Référence nivelée : Autre type de référence Description référence du repère : Cf commentaires sur le nivellement. Système altimétrique : NGF IGN 1969 (système normal) Altitude de la référence (en m) : 79.307 m Différence entre le niveau d'eau et la référence (en m) : -5.318 m Altitude calculée de l'eau (en m) : 73.989 m								