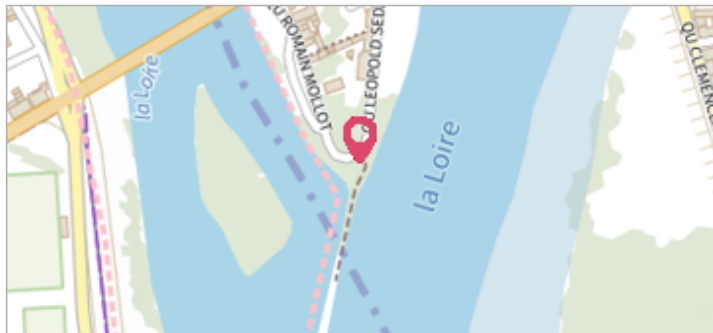
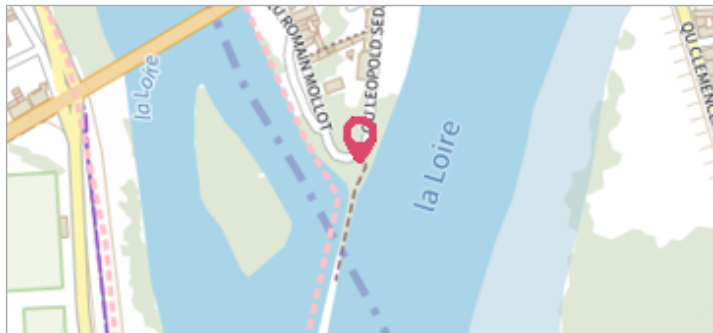


Commune : **LA CHARITE-SUR-LOIRE**Rivière : **La Loire****Tête de l'île - amont chevette****3** Repère(s) sur le site**GÉNÉRAL****Unité de gestion :** Loire-Allier-Cher-Indre**Code :** 23BDHELM4_S_92**Date de mise à jour :** 16/01/2024**Auteur :** SPC LACI**GÉOLOCALISATION****Coordonnées WGS84 :** X: 3.01192209 / Y: 47.17401300**Coordonnées RGF93 (Lambert 93) :** X: 700903 / Y: 6674858.99**Coordonnées RGF93 (ETRS89) :** X: 3.0119221 / Y: 47.174013**Code Hydro :** ----0000**Rive de référence :** Gauche**11 avril 1986**Nature de l'inondation : **Débordement de cours d'eau**Altitude calculée de l'eau : **157.542 m**Nature du repère : **Mesure du niveau d'eau****GÉNÉRAL****Code :** 23BDHELM4_R_92_1**Date de mise à jour :****Auteur :** SPC LACI

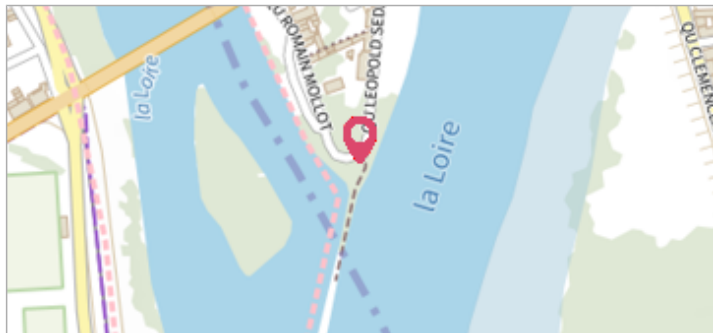
09/02/2024

MARQUE**Maximum de l'inondation :** Non renseigné**Visibilité :** Non**État du repère :** Disparu**Pérennité :** Aucune**Repère calculé :** Non renseigné**PHEC :** Non renseigné**SOURCE DE REPÉRAGE : VERSEMENT BDHE DREAL CVL - LOIRE MOYENNE PARTIE 4 (SECTEUR LOIRE-CHER-INDRE) - 20/11/2023****Type de repérage :** Observations en cours d'événement**Organisme(s) :** DREAL Centre-Val de Loire, DIREN Centre**NIVELLEMENT SIEL - 11/04/1986****Méthode :** Cheminement topographique**Organisme :** DREAL Centre-Val de Loire**Commentaires sur le nivellement :** Nivellement à partir du réseau de mesure du SIEL, point de repère 413. sur le musoir de la tête de l'île**Référence nivelée :** Autre type de référence**Description référence du repère :** Cf commentaires sur le nivellement.**Système altimétrique :** NGF IGN 1969 (système normal)**Altitude de la référence (en m) :** 157.822 m**Différence entre le niveau d'eau et la référence (en m) :** -0.280 m**Altitude calculée de l'eau (en m) :** 157.542

Commune : **LA CHARITE-SUR-LOIRE**Rivière : **La Loire****Tête de l'île - amont chevette****3** Repère(s) sur le site**GÉNÉRAL****Unité de gestion :** Loire-Allier-Cher-Indre**Code :** 23BDHELM4_S_92**Date de mise à jour :** 16/01/2024**Auteur :** SPC LACI**GÉOLOCALISATION****Coordonnées WGS84 :** X: 3.01192209 / Y: 47.17401300**Coordonnées RGF93 (Lambert 93) :** X: 700903 / Y: 6674858.99**Coordonnées RGF93 (ETRS89) :** X: 3.0119221 / Y: 47.174013**Code Hydro :** ----0000**Rive de référence :** Gauche**9 avril 1986**Nature de l'inondation : **Débordement de cours d'eau**Altitude calculée de l'eau : **156.957 m**Nature du repère : **Mesure du niveau d'eau****Commentaires :** Heure de mesure : 11:15**GÉNÉRAL****Code :** 23BDHELM4_R_92_2**Date de mise à jour :****Auteur :** SPC LACI

09/02/2024

MARQUE**Maximum de l'inondation :** Non renseigné**Visibilité :** Non**État du repère :** Disparu**Pérennité :** Aucune**Repère calculé :** Non renseigné**PHEC :** Non renseigné**SOURCE DE REPÉRAGE : VERSEMENT BDHE DREAL CVL - LOIRE MOYENNE PARTIE 4 (SECTEUR LOIRE-CHER-INDRE) - 20/11/2023****Type de repérage :** Observations en cours d'événement**Organisme(s) :** DREAL Centre-Val de Loire, DIREN Centre**NIVELLEMENT SIEL - 09/04/1986****Méthode :** Cheminement topographique**Organisme :** DREAL Centre-Val de Loire**Commentaires sur le nivellement :** Nivellement à partir du réseau de mesure du SIEL, point de repère 413. sur le musoir de la tête de l'île**Référence nivelée :** Autre type de référence**Description référence du repère :** Cf commentaires sur le nivellement.**Système altimétrique :** NGF IGN 1969 (système normal)**Altitude de la référence (en m) :** 157.822 m**Différence entre le niveau d'eau et la référence (en m) :** -0.865 m**Altitude calculée de l'eau (en m) :** 156.957

Commune : **LA CHARITE-SUR-LOIRE**Rivière : **La Loire****Tête de l'île - amont chevette****3** Repère(s) sur le site**GÉNÉRAL****Unité de gestion :** Loire-Allier-Cher-Indre**Code :** 23BDHELM4_S_92**Date de mise à jour :** 16/01/2024**Auteur :** SPC LACI**GÉOLOCALISATION****Coordonnées WGS84 :** X: 3.01192209 / Y: 47.17401300**Coordonnées RGF93 (Lambert 93) :** X: 700903 / Y: 6674858.99**Coordonnées RGF93 (ETRS89) :** X: 3.0119221 / Y: 47.174013**Code Hydro :** ----0000**Rive de référence :** Gauche**11 avril 1986**Nature de l'inondation : **Débordement de cours d'eau**Altitude calculée de l'eau : **157.544 m**Nature du repère : **Mesure du niveau d'eau****GÉNÉRAL****Code :** 23BDHELM4_R_92_3**Date de mise à jour :****Auteur :** SPC LACI

09/02/2024

MARQUE**Maximum de l'inondation :** Non renseigné**Visibilité :** Non**État du repère :** Disparu**Pérennité :** Aucune**Repère calculé :** Non renseigné**PHEC :** Non renseigné**SOURCE DE REPÉRAGE : VERSEMENT BDHE DREAL CVL - LOIRE MOYENNE PARTIE 4 (SECTEUR LOIRE-CHER-INDRE) - 20/11/2023****Type de repérage :** Observations en cours d'événement**Organisme(s) :** DREAL Centre-Val de Loire, DIREN Centre**NIVELLEMENT SIEL - 11/04/1986****Méthode :** Cheminement topographique**Organisme :** DREAL Centre-Val de Loire**Commentaires sur le nivellement :** Nivellement à partir du réseau de mesure du SIEL, point de repère 413. sur le musoir de la tête de l'île**Référence nivelée :** Autre type de référence**Description référence du repère :** Cf commentaires sur le nivellement.**Système altimétrique :** NGF IGN 1969 (système normal)**Altitude de la référence (en m) :** 157.822 m**Différence entre le niveau d'eau et la référence (en m) :** -0.278 m**Altitude calculée de l'eau (en m) :** 157.544