
	Commune : LANGEAIS	Rivière : La Loire
Pont		
		4 Repère(s) sur le site

GÉNÉRAL

Unité de gestion : Loire-Allier-Cher-Indre
Code : 23BDHELM4_S_68 Date de mise à jour : 16/01/2024
Auteur : SPC LACI

**GÉOLOCALISATION**

Coordonnées WGS84 : X: 0.40347381 / Y: 47.32076140
Coordonnées RGF93 (Lambert 93) X: 503906 / Y: 6694383.99
Coordonnées RGF93 (ETRS89) : X: 0.4034738 / Y: 47.3207614
Code Hydro: ----0000 Rive de référence: Droite

	31 Décembre 1973	Altitude calculée de l'eau : 40.17 m
Nature de l'inondation : Débordement de cours d'eau		Nature du repère : Mesure du niveau d'eau
Commentaires : Heure de mesure : 08:00 - échelle non précisée		

GÉNÉRAL

Code : 23BDHELM4_R_68_1 Date de mise à jour : 09/02/2024
Auteur : SPC LACI

MARQUE


Maximum de l'inondation : Non renseigné
Visibilité : Non État du repère : Disparu
Pérennité : Aucune Repère calculé : Non renseigné
PHEC : Non renseigné

SOURCE DE REPÉRAGE : VERSEMENT BDHE DREAL CVL - LOIRE MOYENNE PARTIE 4 (SECTEUR LOIRE-CHER-INDRE) - 20/11/2023

Type de repérage : Observations en cours d'événement
Organisme : DREAL Centre-Val de Loire DIREN Centre

NIVELLEMENT SIEL - 31/12/1973

Méthode : Cheminement topographique
Organisme : DREAL Centre-Val de Loire
Commentaires sur le nivellement : Nivellement à partir du réseau de mesure du SIEL, point de repère 300. sur la première pile rive droite, coté amont, du pont de Langeais
Référence nivelée : Autre type de référence
Description référence du repère : Cf commentaires sur le nivellement.
Système altimétrique : NGF IGN 1969 (système normal)
Altitude de la référence (en m) : 36.530 m
Différence entre le niveau d'eau et la référence (en m) : 3.640 m
Altitude calculée de l'eau (en m) : 40.17

	Commune : LANGEAIS	Rivière : La Loire
Pont		
		4 Repère(s) sur le site

GÉNÉRAL

Unité de gestion : Loire-Allier-Cher-Indre

Code : 23BDHELM4_S_68

Date de mise à jour : 16/01/2024

Auteur : SPC LACI

**GÉOLOCALISATION**

Coordonnées WGS84 : X: 0.40347381 / Y: 47.32076140

Coordonnées RGF93 (Lambert 93) X: 503906 / Y: 6694383.99

Coordonnées RGF93 (ETRS89) : X: 0.4034738 / Y: 47.3207614

Code Hydro: ----0000

Rive de référence: Droite

	1^{er} Avril 1980	Altitude calculée de l'eau : 38.88 m
Nature de l'inondation : Débordement de cours d'eau		Nature du repère : Mesure du niveau d'eau
Commentaires : Heure de mesure : 07:00 - sur registres SAC 45		

GÉNÉRAL

Code : 23BDHELM4_R_68_2

Date de mise à jour :

Auteur : SPC LACI

09/02/2024

MARQUE

Maximum de l'inondation : Non renseigné

Visibilité : Non

État du repère : Disparu

Pérennité : Aucune

Repère calculé : Non renseigné

PHEC : Non renseigné

SOURCE DE REPÉRAGE : VERSEMENT BDHE DREAL CVL - LOIRE MOYENNE PARTIE 4 (SECTEUR LOIRE-CHER-INDRE) - 20/11/2023

Type de repérage : Observations en cours d'événement

Organisme : DREAL Centre-Val de Loire DIREN Centre

NIVELLEMENT SIEL - 01/04/1980

Méthode : Cheminement topographique

Organisme : DREAL Centre-Val de Loire

Commentaires sur le nivellement : Nivellement à partir du réseau de mesure du SIEL, point de repère 300. sur la première pile rive droite, coté amont, du pont de Langeais

Référence nivelée : Autre type de référence


Description référence du repère : Cf commentaires sur le nivellement.

Système altimétrique : NGF IGN 1969 (système normal)

Altitude de la référence (en m) : 36.530 m

Différence entre le niveau d'eau et la référence (en m) : 2.350 m

Altitude calculée de l'eau (en m) : 38.88

	Commune : LANGEAIS	Rivière : La Loire
Pont		
		4 Repère(s) sur le site

GÉNÉRAL

Unité de gestion : Loire-Allier-Cher-Indre

Code : 23BDHELM4_S_68

Date de mise à jour : 16/01/2024

Auteur : SPC LACI

**GÉOLOCALISATION**


Coordonnées WGS84 : X: 0.40347381 / Y: 47.32076140

Coordonnées RGF93 (Lambert 93) X: 503906 / Y: 6694383.99

Coordonnées RGF93 (ETRS89) : X: 0.4034738 / Y: 47.3207614

Code Hydro: ----0000

Rive de référence: Droite

	24 Mars 1988	Altitude calculée de l'eau : 41.025 m
Nature de l'inondation : Débordement de cours d'eau		Nature du repère : Mesure du niveau d'eau
Commentaires : Heure de mesure : 14:55		

GÉNÉRAL

Code : 23BDHELM4_R_68_3

Date de mise à jour :

Auteur : SPC LACI

09/02/2024

MARQUE

Maximum de l'inondation : Non renseigné

Visibilité : Non

État du repère : Disparu

Pérennité : Aucune

Repère calculé : Non renseigné

PHEC : Non renseigné

SOURCE DE REPÉRAGE : VERSEMENT BDHE DREAL CVL - LOIRE MOYENNE PARTIE 4 (SECTEUR LOIRE-CHER-INDRE) - 20/11/2023

Type de repérage : Observations en cours d'événement

Organisme : DREAL Centre-Val de Loire DIREN Centre

NIVELLEMENT SIEL - 24/03/1988

Méthode : Cheminement topographique

Organisme : DREAL Centre-Val de Loire

Commentaires sur le nivellement : Nivellement à partir du réseau de mesure du SIEL, point de repère 300. sur la première pile rive droite, coté amont, du pont de Langeais

Référence nivelée : Autre type de référence


Description référence du repère : Cf commentaires sur le nivellement.

Système altimétrique : NGF IGN 1969 (système normal)

Altitude de la référence (en m) : 36.530 m

Différence entre le niveau d'eau et la référence (en m) : 4.495 m

Altitude calculée de l'eau (en m) : 41.025

	Commune : LANGEAIS	Rivière : La Loire
	Pont	

4 Repère(s) sur le site**GÉNÉRAL**

Unité de gestion : Loire-Allier-Cher-Indre

Code : 23BDHELM4_S_68

Date de mise à jour : 16/01/2024

Auteur : SPC LACI

**GÉOLOCALISATION**


Coordonnées WGS84 : X: 0.40347381 / Y: 47.32076140

Coordonnées RGF93 (Lambert 93) X: 503906 / Y: 6694383.99

Coordonnées RGF93 (ETRS89) : X: 0.4034738 / Y: 47.3207614

Code Hydro: ----0000

Rive de référence: Droite

	11 Mai 2001	Altitude calculée de l'eau : 40.58 m
	Nature de l'inondation : Débordement de cours d'eau	Nature du repère : Mesure du niveau d'eau

Commentaires : Heure de mesure : 11:55 - lecture station de jaugeage h=4,503

GÉNÉRAL

Code : 23BDHELM4_R_68_4

Date de mise à jour :

Auteur : SPC LACI

09/02/2024

MARQUE

Maximum de l'inondation : Non renseigné

Visibilité : Non

État du repère : Disparu

Pérennité : Aucune

Repère calculé : Non renseigné

PHEC : Non renseigné

SOURCE DE REPÉRAGE : VERSEMENT BDHE DREAL CVL - LOIRE MOYENNE PARTIE 4 (SECTEUR LOIRE-CHER-INDRE) - 20/11/2023

Type de repérage : Observations en cours d'événement

Organisme : DREAL Centre-Val de Loire DIREN Centre

NIVELLEMENT SIEL - 11/05/2001

Méthode : Cheminement topographique

Organisme : DREAL Centre-Val de Loire

Commentaires sur le nivellement : Nivellement à partir du réseau de mesure du SIEL, point de repère 300. sur la première pile rive droite, coté amont, du pont de Langeais

Référence nivelée : Autre type de référence

Description référence du repère : Cf commentaires sur le nivellement.

Système altimétrique : NGF IGN 1969 (système normal)

Altitude de la référence (en m) : 36.530 m

Différence entre le niveau d'eau et la référence (en m) : 4.050 m

Altitude calculée de l'eau (en m) : 40.58