Commune : **ROCHECORBON** | Rivière : **La Loire**

Maison du Tourisme

8 Repère(s) sur le site

GÉNÉRAL

Unité de gestion : Loire-Cher-Indre
Code : 23BDHELM4_S_48 **Date de mise à jour :** 16/01/2024
Auteur : SPC LACI

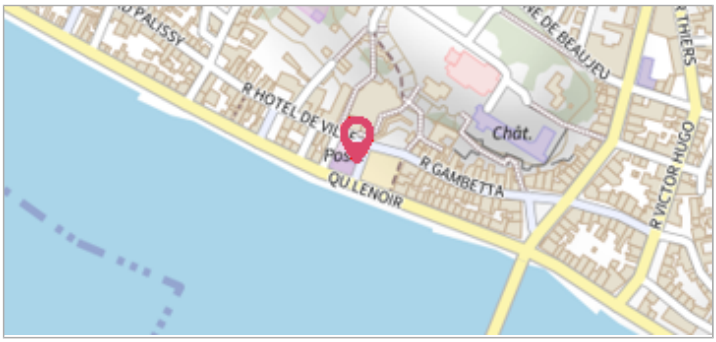

Vue du site BDHE 217 point de repère 277 (source: DIREN Centre)

GÉOLOCALISATION

Coordonnées WGS84 : X: 0.75700991 / Y: 47.40764220
Coordonnées RGF93 (Lambert 93) X: 530872 / Y: 6703213
Coordonnées RGF93 (ETRS89) : X: 0.7570099 / Y: 47.4076422
Code Hydro: ----0000 **Rive de référence:** Droite

27 Novembre 1996

Altitude calculée de l'eau : **46.331 m**

Nature de l'inondation : **Débordement de cours d'eau**

Nature du repère : **Mesure du niveau d'eau**

Commentaires : Heure de mesure : 13:45

GÉNÉRAL

Code : 23BDHELM4_R_48_1 **Date de mise à jour :** 09/02/2024
Auteur : SPC LACI

MARQUE

Maximum de l'inondation : Non renseigné
Visibilité : Non **État du repère :** Disparu
Pérennité : Aucune **Repère calculé :** Non renseigné
PHEC : Non renseigné

SOURCE DE REPÉRAGE : VERSEMENT BDHE DREAL CVL – LOIRE MOYENNE PARTIE 4 (SECTEUR LOIRE-CHER-INDRE) - 20/11/2023

Type de repérage : Observations en cours d'événement
Organisme : DREAL Centre-Val de loire DIREN Centre

NIVELLEMENT SIEL - 27/11/1996

Méthode : Cheminement topographique
Organisme : DREAL Centre-Val de loire
Commentaires sur le nivellement : Nivellement à partir du réseau de mesure du SIEL, point de repère 277. au sommet d'un escalier d'accès à la Loire, derrière l'office du tourisme
Référence nivelée : Autre type de référence
Description référence du repère : Cf commentaires sur le nivellement.
Système altimétrique : NGF IGN 1969 (système normal)
Altitude de la référence (en m) : 49.418 m
Différence entre le niveau d'eau et la référence (en m) : -3.087 m
Altitude calculée de l'eau (en m) : 46.331

Commune : **ROCHECORBON** | Rivière : **La Loire**

Maison du Tourisme

8 Repère(s) sur le site

GÉNÉRAL

Unité de gestion : Loire-Cher-Indre
Code : 23BDHELM4_S_48 **Date de mise à jour :** 16/01/2024
Auteur : SPC LACI

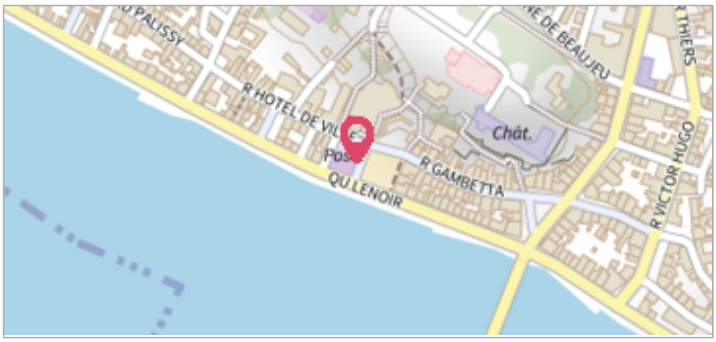

Vue du site BDHE 217 point de repère 277 (source: DIREN Centre)

GÉOLOCALISATION

Coordonnées WGS84 : X: 0.75700991 / Y: 47.40764220
Coordonnées RGF93 (Lambert 93) X: 530872 / Y: 6703213
Coordonnées RGF93 (ETRS89) : X: 0.7570099 / Y: 47.4076422
Code Hydro: ----0000 **Rive de référence:** Droite

2 Mai 1998

Altitude calculée de l'eau : **48.98 m**

Nature de l'inondation : **Débordement de cours d'eau**

Nature du repère : **Mesure du niveau d'eau**

Commentaires : Heure de mesure : 15:57 - Maxi probable 4 à 5 cm au dessus

GÉNÉRAL

Code : 23BDHELM4_R_48_2 **Date de mise à jour :** 09/02/2024
Auteur : SPC LACI

MARQUE

Maximum de l'inondation : Non renseigné
Visibilité : Non **État du repère :** Disparu
Pérennité : Aucune **Repère calculé :** Non renseigné
PHEC : Non renseigné

SOURCE DE REPÉRAGE : VERSEMENT BDHE DREAL CVL – LOIRE MOYENNE PARTIE 4 (SECTEUR LOIRE-CHER-INDRE) - 20/11/2023

Type de repérage : Observations en cours d'événement
Organisme : DREAL Centre-Val de loire DIREN Centre

NIVELLEMENT SIEL - 02/05/1998

Méthode : Cheminement topographique
Organisme : DREAL Centre-Val de loire
Commentaires sur le nivellement : Nivellement à partir du réseau de mesure du SIEL, point de repère 277. au sommet d'un escalier d'accès à la Loire, derrière l'office du tourisme
Référence nivelée : Autre type de référence
Description référence du repère : Cf commentaires sur le nivellement.
Système altimétrique : NGF IGN 1969 (système normal)
Altitude de la référence (en m) : 49.418 m
Différence entre le niveau d'eau et la référence (en m) : -0.438 m
Altitude calculée de l'eau (en m) : 48.98

Commune : **ROCHECORBON** | Rivière : **La Loire**

Maison du Tourisme

8 Repère(s) sur le site

GÉNÉRAL

Unité de gestion : Loire-Cher-Indre
Code : 23BDHELM4_S_48 **Date de mise à jour :** 16/01/2024
Auteur : SPC LACI

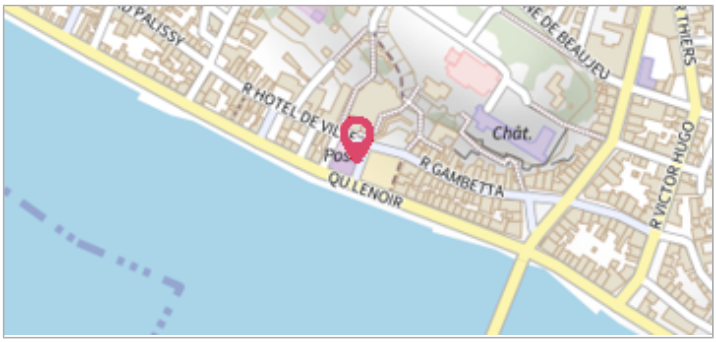

Vue du site BDHE 217 point de repère 277 (source: DIREN Centre)

GÉOLOCALISATION

Coordonnées WGS84 : X: 0.75700991 / Y: 47.40764220
Coordonnées RGF93 (Lambert 93) X: 530872 / Y: 6703213
Coordonnées RGF93 (ETRS89) : X: 0.7570099 / Y: 47.4076422
Code Hydro: ----0000 **Rive de référence:** Droite

25 Février 1999

Altitude calculée de l'eau : **48.871 m**

Nature de l'inondation : **Débordement de cours d'eau**

Nature du repère : **Mesure du niveau d'eau**

Commentaires : Heure de mesure : 14:58

GÉNÉRAL

Code : 23BDHELM4_R_48_3 **Date de mise à jour :** 09/02/2024
Auteur : SPC LACI

MARQUE

Maximum de l'inondation : Non renseigné
Visibilité : Non **État du repère :** Disparu
Pérennité : Aucune **Repère calculé :** Non renseigné
PHEC : Non renseigné

SOURCE DE REPÉRAGE : VERSEMENT BDHE DREAL CVL – LOIRE MOYENNE PARTIE 4 (SECTEUR LOIRE-CHER-INDRE) - 20/11/2023

Type de repérage : Observations en cours d'événement
Organisme : DREAL Centre-Val de loire DIREN Centre

NIVELLEMENT SIEL - 25/02/1999

Méthode : Cheminement topographique
Organisme : DREAL Centre-Val de loire
Commentaires sur le nivellement : Nivellement à partir du réseau de mesure du SIEL, point de repère 277. au sommet d'un escalier d'accès à la Loire, derrière l'office du tourisme
Référence nivelée : Autre type de référence
Description référence du repère : Cf commentaires sur le nivellement.
Système altimétrique : NGF IGN 1969 (système normal)
Altitude de la référence (en m) : 49.418 m
Différence entre le niveau d'eau et la référence (en m) : -0.547 m
Altitude calculée de l'eau (en m) : 48.871

Commune : **ROCHECORBON** | Rivière : **La Loire**

Maison du Tourisme

8 Repère(s) sur le site

GÉNÉRAL

Unité de gestion : Loire-Cher-Indre
Code : 23BDHELM4_S_48 **Date de mise à jour :** 16/01/2024
Auteur : SPC LACI

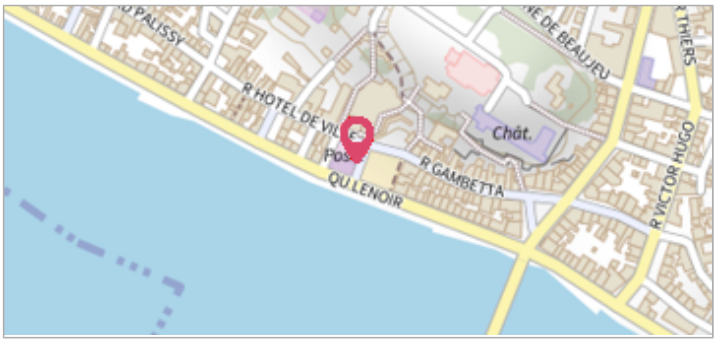

Vue du site BDHE 217 point de repère 277 (source: DIREN Centre)

GÉOLOCALISATION

Coordonnées WGS84 : X: 0.75700991 / Y: 47.40764220
Coordonnées RGF93 (Lambert 93) X: 530872 / Y: 6703213
Coordonnées RGF93 (ETRS89) : X: 0.7570099 / Y: 47.4076422
Code Hydro: ----0000 **Rive de référence:** Droite

9 Décembre 2003

Altitude calculée de l'eau : **50.337 m**

Nature de l'inondation : **Débordement de cours d'eau**

Nature du repère : **Mesure du niveau d'eau**

Commentaires : Heure de mesure : 13:38 - Cote -2,76 soit 49,98m le 10/12 à 10h45

GÉNÉRAL

Code : 23BDHELM4_R_48_4 **Date de mise à jour :** 09/02/2024
Auteur : SPC LACI

MARQUE

Maximum de l'inondation : Non renseigné
Visibilité : Non **État du repère :** Disparu
Pérennité : Aucune **Repère calculé :** Non renseigné
PHEC : Non renseigné

SOURCE DE REPÉRAGE : VERSEMENT BDHE DREAL CVL – LOIRE MOYENNE PARTIE 4 (SECTEUR LOIRE-CHER-INDRE) - 20/11/2023

Type de repérage : Observations en cours d'événement
Organisme : DREAL Centre-Val de loire DIREN Centre

NIVELLEMENT SIEL - 09/12/2003

Méthode : Cheminement topographique
Organisme : DREAL Centre-Val de loire
Commentaires sur le nivellement : Nivellement à partir du réseau de mesure du SIEL, point de repère 718. à côté des marches d'entrée de l'office de tourisme.
Référence nivelée : Autre type de référence
Description référence du repère : Cf commentaires sur le nivellement.
Système altimétrique : NGF IGN 1969 (système normal)
Altitude de la référence (en m) : 52.740 m
Différence entre le niveau d'eau et la référence (en m) : -2.403 m
Altitude calculée de l'eau (en m) : 50.337

Commune : **ROCHECORBON** | Rivière : **La Loire**

Maison du Tourisme

8 Repère(s) sur le site

GÉNÉRAL

Unité de gestion : Loire-Cher-Indre
Code : 23BDHELM4_S_48 **Date de mise à jour :** 16/01/2024
Auteur : SPC LACI

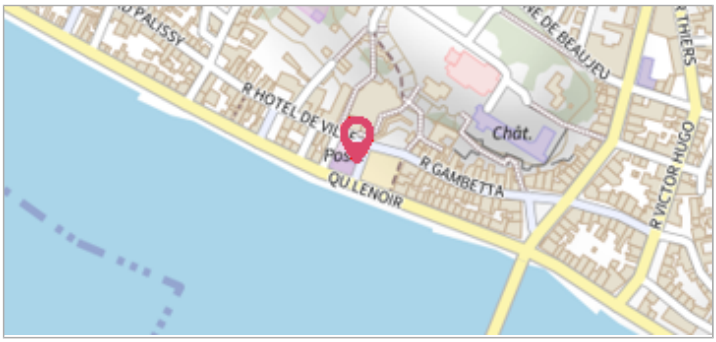

Vue du site BDHE 217 point de repère 277 (source: DIREN Centre)

GÉOLOCALISATION

Coordonnées WGS84 : X: 0.75700991 / Y: 47.40764220
Coordonnées RGF93 (Lambert 93) X: 530872 / Y: 6703213
Coordonnées RGF93 (ETRS89) : X: 0.7570099 / Y: 47.4076422
Code Hydro: ----0000 **Rive de référence:** Droite

9 Novembre 2008

Altitude calculée de l'eau : **49.145 m**

Nature de l'inondation : **Débordement de cours d'eau**

Nature du repère : **Mesure du niveau d'eau**

Commentaires : Heure de mesure : 15:25

GÉNÉRAL

Code : 23BDHELM4_R_48_5 **Date de mise à jour :** 09/02/2024
Auteur : SPC LACI

MARQUE

Maximum de l'inondation : Non renseigné
Visibilité : Non **État du repère :** Disparu
Pérennité : Aucune **Repère calculé :** Non renseigné
PHEC : Non renseigné

SOURCE DE REPÉRAGE : VERSEMENT BDHE DREAL CVL – LOIRE MOYENNE PARTIE 4 (SECTEUR LOIRE-CHER-INDRE) - 20/11/2023

Type de repérage : Observations en cours d'événement
Organisme : DREAL Centre-Val de loire DIREN Centre

NIVELLEMENT SIEL - 09/11/2008

Méthode : Cheminement topographique
Organisme : DREAL Centre-Val de loire
Commentaires sur le nivellement : Nivellement à partir du réseau de mesure du SIEL, point de repère 277. au sommet d'un escalier d'accès à la Loire, derrière l'office du tourisme
Référence nivelée : Autre type de référence
Description référence du repère : Cf commentaires sur le nivellement.
Système altimétrique : NGF IGN 1969 (système normal)
Altitude de la référence (en m) : 49.418 m
Différence entre le niveau d'eau et la référence (en m) : -0.273 m
Altitude calculée de l'eau (en m) : 49.145

Commune : **ROCHECORBON** | Rivière : **La Loire**

Maison du Tourisme

8 Repère(s) sur le site

GÉNÉRAL

Unité de gestion : Loire-Cher-Indre
Code : 23BDHELM4_S_48 **Date de mise à jour :** 16/01/2024
Auteur : SPC LACI

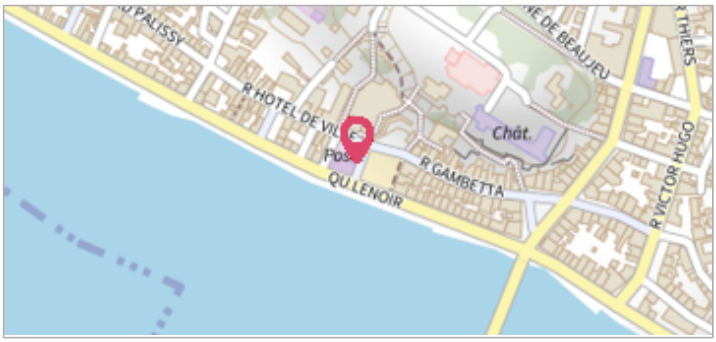

Vue du site BDHE 217 point de repère 277 (source: DIREN Centre)

GÉOLOCALISATION

Coordonnées WGS84 : X: 0.75700991 / Y: 47.40764220
Coordonnées RGF93 (Lambert 93) X: 530872 / Y: 6703213
Coordonnées RGF93 (ETRS89) : X: 0.7570099 / Y: 47.4076422
Code Hydro: ----0000 **Rive de référence:** Droite

11 Janvier 2008

Altitude calculée de l'eau : **47.163 m**

Nature de l'inondation : **Débordement de cours d'eau**

Nature du repère : **Mesure du niveau d'eau**

Commentaires : Heure de mesure : 14:25

GÉNÉRAL

Code : 23BDHELM4_R_48_6 **Date de mise à jour :** 09/02/2024
Auteur : SPC LACI

MARQUE

Maximum de l'inondation : Non renseigné
Visibilité : Non **État du repère :** Disparu
Pérennité : Aucune **Repère calculé :** Non renseigné
PHEC : Non renseigné

SOURCE DE REPÉRAGE : VERSEMENT BDHE DREAL CVL – LOIRE MOYENNE PARTIE 4 (SECTEUR LOIRE-CHER-INDRE) - 20/11/2023

Type de repérage : Observations en cours d'événement
Organisme : DREAL Centre-Val de loire DIREN Centre

NIVELLEMENT SIEL - 11/01/2008

Méthode : Cheminement topographique
Organisme : DREAL Centre-Val de loire
Commentaires sur le nivellement : Nivellement à partir du réseau de mesure du SIEL, point de repère 277. au sommet d'un escalier d'accès à la Loire, derrière l'office du tourisme
Référence nivelée : Autre type de référence
Description référence du repère : Cf commentaires sur le nivellement.
Système altimétrique : NGF IGN 1969 (système normal)
Altitude de la référence (en m) : 49.418 m
Différence entre le niveau d'eau et la référence (en m) : -2.255 m
Altitude calculée de l'eau (en m) : 47.163

Commune : **ROCHECORBON** | Rivière : **La Loire**

Maison du Tourisme

8 Repère(s) sur le site

GÉNÉRAL

Unité de gestion : Loire-Cher-Indre
Code : 23BDHELM4_S_48 **Date de mise à jour :** 16/01/2024
Auteur : SPC LACI

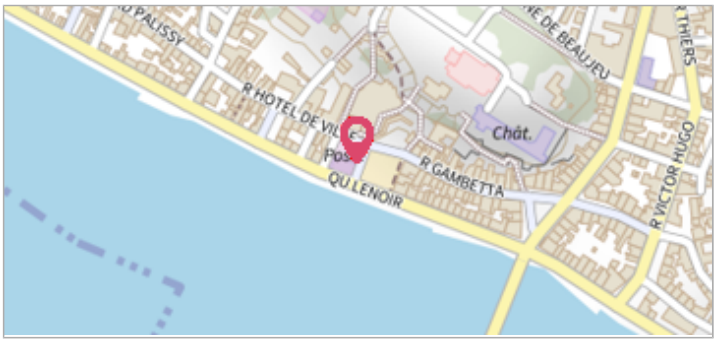

Vue du site BDHE 217 point de repère 277 (source: DIREN Centre)

GÉOLOCALISATION

Coordonnées WGS84 : X: 0.75700991 / Y: 47.40764220
Coordonnées RGF93 (Lambert 93) X: 530872 / Y: 6703213
Coordonnées RGF93 (ETRS89) : X: 0.7570099 / Y: 47.4076422
Code Hydro: ----0000 **Rive de référence:** Droite

4 Juin 2008

Altitude calculée de l'eau : **47.648 m**

Nature de l'inondation : **Débordement de cours d'eau**

Nature du repère : **Mesure du niveau d'eau**

Commentaires : Heure de mesure : 15:40

GÉNÉRAL

Code : 23BDHELM4_R_48_7 **Date de mise à jour :** 09/02/2024
Auteur : SPC LACI

MARQUE

Maximum de l'inondation : Non renseigné
Visibilité : Non **État du repère :** Disparu
Pérennité : Aucune **Repère calculé :** Non renseigné
PHEC : Non renseigné

SOURCE DE REPÉRAGE : VERSEMENT BDHE DREAL CVL – LOIRE MOYENNE PARTIE 4 (SECTEUR LOIRE-CHER-INDRE) - 20/11/2023

Type de repérage : Observations en cours d'événement
Organisme : DREAL Centre-Val de loire DIREN Centre

NIVELLEMENT SIEL - 04/06/2008

Méthode : Cheminement topographique
Organisme : DREAL Centre-Val de loire
Commentaires sur le nivellement : Nivellement à partir du réseau de mesure du SIEL, point de repère 277. au sommet d'un escalier d'accès à la Loire, derrière l'office du tourisme
Référence nivelée : Autre type de référence
Description référence du repère : Cf commentaires sur le nivellement.
Système altimétrique : NGF IGN 1969 (système normal)
Altitude de la référence (en m) : 49.418 m
Différence entre le niveau d'eau et la référence (en m) : -1.770 m
Altitude calculée de l'eau (en m) : 47.648

Commune : **ROCHECORBON** | Rivière : **La Loire**

Maison du Tourisme

8 Repère(s) sur le site

GÉNÉRAL

Unité de gestion : Loire-Cher-Indre
Code : 23BDHELM4_S_48 **Date de mise à jour :** 16/01/2024
Auteur : SPC LACI

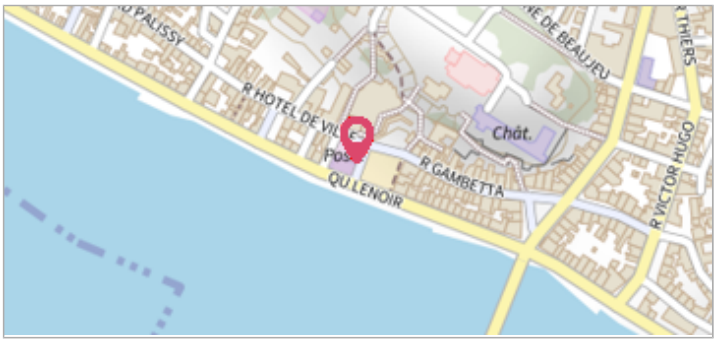

Vue du site BDHE 217 point de repère 277 (source: DIREN Centre)

GÉOLOCALISATION

Coordonnées WGS84 : X: 0.75700991 / Y: 47.40764220
Coordonnées RGF93 (Lambert 93) X: 530872 / Y: 6703213
Coordonnées RGF93 (ETRS89) : X: 0.7570099 / Y: 47.4076422
Code Hydro: ----0000 **Rive de référence:** Droite

5 Janvier 2012

Altitude calculée de l'eau : **48.213 m**

Nature de l'inondation : **Débordement de cours d'eau**

Nature du repère : **Mesure du niveau d'eau**

Commentaires : Heure de mesure : 11:10

GÉNÉRAL

Code : 23BDHELM4_R_48_8 **Date de mise à jour :** 09/02/2024
Auteur : SPC LACI

MARQUE

Maximum de l'inondation : Non renseigné
Visibilité : Non **État du repère :** Disparu
Pérennité : Aucune **Repère calculé :** Non renseigné
PHEC : Non renseigné

SOURCE DE REPÉRAGE : VERSEMENT BDHE DREAL CVL – LOIRE MOYENNE PARTIE 4 (SECTEUR LOIRE-CHER-INDRE) - 20/11/2023

Type de repérage : Observations en cours d'événement
Organisme : DREAL Centre-Val de loire DIREN Centre

NIVELLEMENT SIEL - 05/01/2012

Méthode : Cheminement topographique
Organisme : DREAL Centre-Val de loire
Commentaires sur le nivellement : Nivellement à partir du réseau de mesure du SIEL, point de repère 277. au sommet d'un escalier d'accès à la Loire, derrière l'office du tourisme
Référence nivelée : Autre type de référence
Description référence du repère : Cf commentaires sur le nivellement.
Système altimétrique : NGF IGN 1969 (système normal)
Altitude de la référence (en m) : 49.418 m
Différence entre le niveau d'eau et la référence (en m) : -1.205 m
Altitude calculée de l'eau (en m) : 48.213