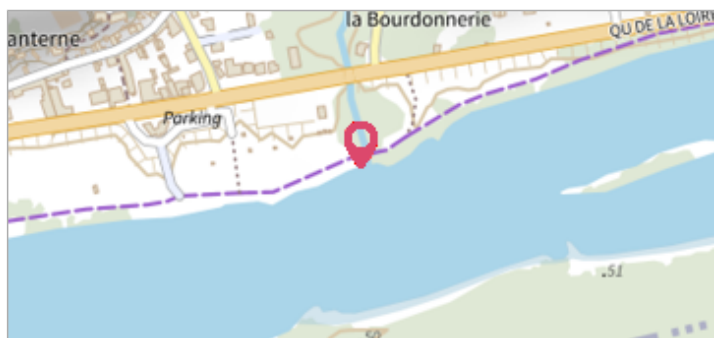


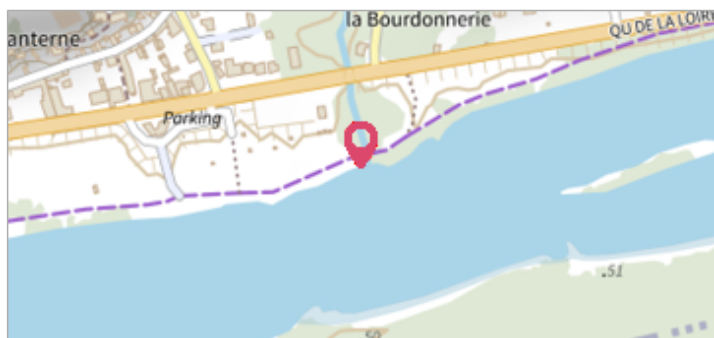
Commune : **ROCHECORBON**Rivière : **La Loire****Pont de Fontenelles****3**Repère(s) sur
le site**GÉNÉRAL****Unité de gestion :** Loire-Allier-Cher-Indre**Code :** 23BDHELM4_S_47**Date de mise à jour :** 16/01/2024**Auteur :** SPC LACI

Vue du site BDHE 216 point de repère 276 (source: DIREN Centre)

GÉOLOCALISATION**Coordonnées WGS84 :** X: 0.75959660 / Y: 47.40796220**Coordonnées RGF93 (Lambert 93) X:** 531068 / **Y:** 6703242.99**Coordonnées RGF93 (ETRS89) :** X: 0.7595966 / **Y:** 47.4079622**Code Hydro:** ----0000**Rive de référence:** Droite**11 Janvier 1982**Nature de l'inondation : **Débordement de cours d'eau**Altitude calculée de l'eau : **50.047 m**Nature du repère : **Mesure du niveau d'eau****GÉNÉRAL****Code :** 23BDHELM4_R_47_1**Date de mise à jour :****Auteur :** SPC LACI

09/02/2024

MARQUE**Maximum de l'inondation :** Non renseigné**Visibilité :** Non**État du repère :** Disparu**Pérennité :** Aucune**Repère calculé :** Non renseigné**PHEC :** Non renseigné**SOURCE DE REPÉRAGE : VERSEMENT BDHE DREAL CVL - LOIRE
MOYENNE PARTIE 4 (SECTEUR LOIRE-CHER-INDRE) - 20/11/2023****Type de repérage :** Observations en cours d'événement**Organisme :** DREAL Centre-Val de Loire DIREN Centre**NIVELLEMENT SIEL - 11/01/1982****Méthode :** Cheminement topographique**Organisme :** DREAL Centre-Val de Loire**Commentaires sur le nivellement :** Nivellement à partir du réseau de mesure du SIEL, point de repère 276. échelle sur le pont de la RN 152 sur le ruisseau des Fontenelles, près de la station épuration**Référence nivelée :** Autre type de référence**Description référence du repère :** Cf commentaires sur le nivellement.**Système altimétrique :** NGF IGN 1969 (système normal)**Altitude de la référence (en m) :** 46.747 m**Différence entre le niveau d'eau et la référence (en m) :** 3.300 m**Altitude calculée de l'eau (en m) :** 50.047

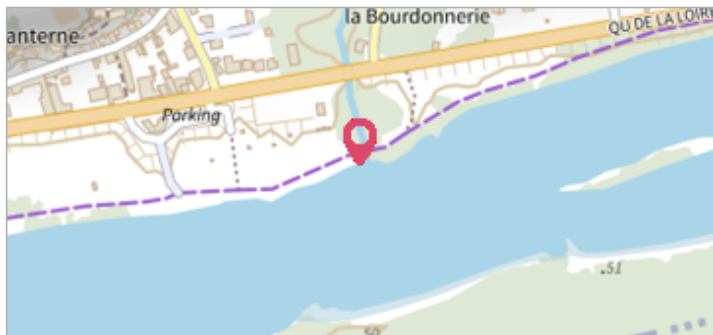
Commune : **ROHECORBON**Rivière : **La Loire****Pont de Fontenelles****3**Repère(s) sur
le site**GÉNÉRAL****Unité de gestion :** Loire-Allier-Cher-Indre**Code :** 23BDHELM4_S_47**Date de mise à jour :** 16/01/2024**Auteur :** SPC LACI

Vue du site BDHE 216 point de repère 276 (source: DIREN Centre)

GÉOLOCALISATION**Coordonnées WGS84 :** X: 0.75959660 / Y: 47.40796220**Coordonnées RGF93 (Lambert 93) :** X: 531068 / Y: 6703242.99**Coordonnées RGF93 (ETRS89) :** X: 0.7595966 / Y: 47.4079622**Code Hydro :** ----0000**Rive de référence :** Droite**7 Janvier 1994**Nature de l'inondation : **Débordement de cours d'eau**Altitude calculée de l'eau : **48.547 m**Nature du repère : **Mesure du niveau d'eau****Commentaires :** Heure de mesure : 21:15 - Maxi calculé : 48,59**GÉNÉRAL****Code :** 23BDHELM4_R_47_2**Date de mise à jour :****Auteur :** SPC LACI

09/02/2024

MARQUE**Maximum de l'inondation :** Non renseigné**Visibilité :** Non**État du repère :** Disparu**Pérennité :** Aucune**Repère calculé :** Non renseigné**PHEC :** Non renseigné**SOURCE DE REPÉRAGE : VERSEMENT BDHE DREAL CVL - LOIRE
MOYENNE PARTIE 4 (SECTEUR LOIRE-CHER-INDRE) - 20/11/2023****Type de repérage :** Observations en cours d'événement**Organisme :** DREAL Centre-Val de Loire DIREN Centre**NIVELLEMENT SIEL - 07/01/1994****Méthode :** Cheminement topographique**Organisme :** DREAL Centre-Val de Loire**Commentaires sur le nivellement :** Nivellement à partir du réseau de mesure du SIEL, point de repère 276. échelle sur le pont de la RN 152 sur le ruisseau des Fontenelles, près de la station épuration**Référence nivelée :** Autre type de référence**Description référence du repère :** Cf commentaires sur le nivellement.**Système altimétrique :** NGF IGN 1969 (système normal)**Altitude de la référence (en m) :** 46.747 m**Différence entre le niveau d'eau et la référence (en m) :** 1.800 m**Altitude calculée de l'eau (en m) :** 48.547

Commune : **ROHECORBON**Rivière : **La Loire****Pont de Fontenelles****3**Repère(s) sur
le site**GÉNÉRAL****Unité de gestion :** Loire-Allier-Cher-Indre**Code :** 23BDHELM4_S_47**Date de mise à jour :** 16/01/2024**Auteur :** SPC LACI

Vue du site BDHE 216 point de repère 276 (source: DIREN Centre)

GÉOLOCALISATION**Coordonnées WGS84 :** X: 0.75959660 / Y: 47.40796220**Coordonnées RGF93 (Lambert 93) :** X: 531068 / Y: 6703242.99**Coordonnées RGF93 (ETRS89) :** X: 0.7595966 / Y: 47.4079622**Code Hydro :** ----0000**Rive de référence:** Droite**30 Janvier 1995**Nature de l'inondation : **Débordement de cours d'eau**Altitude calculée de l'eau : **48.287 m**Nature du repère : **Mesure du niveau d'eau****Commentaires :** Heure de mesure : 17:20**GÉNÉRAL****Code :** 23BDHELM4_R_47_3**Date de mise à jour :****Auteur :** SPC LACI

09/02/2024

MARQUE**Maximum de l'inondation :** Non renseigné**Visibilité :** Non**État du repère :** Disparu**Pérennité :** Aucune**Repère calculé :** Non renseigné**PHEC :** Non renseigné**SOURCE DE REPÉRAGE : VERSEMENT BDHE DREAL CVL - LOIRE
MOYENNE PARTIE 4 (SECTEUR LOIRE-CHER-INDRE) - 20/11/2023****Type de repérage :** Observations en cours d'événement**Organisme :** DREAL Centre-Val de Loire DIREN Centre**NIVELLEMENT SIEL - 30/01/1995****Méthode :** Cheminement topographique**Organisme :** DREAL Centre-Val de Loire**Commentaires sur le nivellement :** Nivellement à partir du réseau de mesure du SIEL, point de repère 276. échelle sur le pont de la RN 152 sur le ruisseau des Fontenelles, près de la station épuration**Référence nivelée :** Autre type de référence**Description référence du repère :** Cf commentaires sur le nivellement.**Système altimétrique :** NGF IGN 1969 (système normal)**Altitude de la référence (en m) :** 46.747 m**Différence entre le niveau d'eau et la référence (en m) :** 1.540 m**Altitude calculée de l'eau (en m) :** 48.287