Commune : **AMBOISE** | Rivière : **La Loire**

Pont Bras Droit Amont

10 Repère(s) sur le site

GÉNÉRAL

Unité de gestion : Loire-Cher-Indre
Code : 23BDHELM4_S_35 **Date de mise à jour :** 16/01/2024
Auteur : SPC LACI

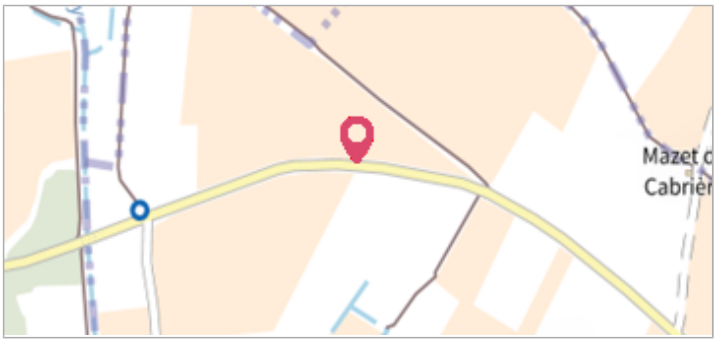

Vue du site BDHE 203 point de repère 264 (source: DIREN Centre)

GÉOLOCALISATION

Coordonnées WGS84 : X: 0.98278316 / Y: 47.41608200
Coordonnées RGF93 (Lambert 93) X: 547916 / Y: 6703691
Coordonnées RGF93 (ETRS89) : X: 0.9827832 / Y: 47.416082
Code Hydro: ----0000 **Rive de référence:** Gauche

24 Mai 1996

Altitude calculée de l'eau : **53.78 m**

Nature de l'inondation : **Débordement de cours d'eau**

Nature du repère : **Mesure du niveau d'eau**

Commentaires : Heure de mesure : 15:00

GÉNÉRAL

Code : 23BDHELM4_R_35_1 **Date de mise à jour :** 09/02/2024
Auteur : SPC LACI

MARQUE

Maximum de l'inondation : Non renseigné
Visibilité : Non **État du repère :** Disparu
Pérennité : Aucune **Repère calculé :** Non renseigné
PHEC : Non renseigné

SOURCE DE REPÉRAGE : VERSEMENT BDHE DREAL CVL – LOIRE MOYENNE PARTIE 4 (SECTEUR LOIRE-CHER-INDRE) - 20/11/2023

Type de repérage : Observations en cours d'événement
Organisme : DREAL Centre-Val de loire DIREN Centre

NIVELLEMENT SIEL - 24/05/1996

Méthode : Cheminement topographique
Organisme : DREAL Centre-Val de loire
Commentaires sur le nivellement : Nivellement à partir du réseau de mesure du SIEL, point de repère 264. culée rive gauche, face amont, du pont sur le bras droit
Référence nivelée : Autre type de référence
Description référence du repère : Cf commentaires sur le nivellement.
Système altimétrique : NGF IGN 1969 (système normal)
Altitude de la référence (en m) : 52.830 m
Différence entre le niveau d'eau et la référence (en m) : 0.950 m
Altitude calculée de l'eau (en m) : 53.78

Commune : **AMBOISE** | Rivière : **La Loire**

Pont Bras Droit Amont

10 Repère(s) sur le site

GÉNÉRAL

Unité de gestion : Loire-Cher-Indre
Code : 23BDHELM4_S_35 **Date de mise à jour :** 16/01/2024
Auteur : SPC LACI

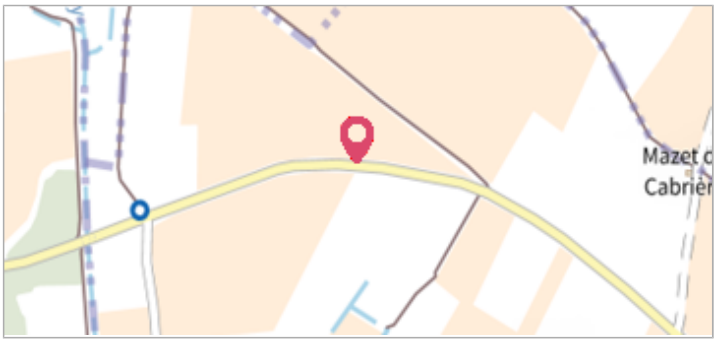

Vue du site BDHE 203 point de repère 264 (source: DIREN Centre)

GÉOLOCALISATION

Coordonnées WGS84 : X: 0.98278316 / Y: 47.41608200
Coordonnées RGF93 (Lambert 93) X: 547916 / Y: 6703691
Coordonnées RGF93 (ETRS89) : X: 0.9827832 / Y: 47.416082
Code Hydro: ----0000 **Rive de référence:** Gauche

2 Mai 1998

Altitude calculée de l'eau : **56.11 m**

Nature de l'inondation : **Débordement de cours d'eau**

Nature du repère : **Mesure du niveau d'eau**

Commentaires : Heure de mesure : 12:23 - lecture assez imprécise . Batillage + ou - 2 cm

GÉNÉRAL

Code : 23BDHELM4_R_35_2 **Date de mise à jour :** 09/02/2024
Auteur : SPC LACI

MARQUE

Maximum de l'inondation : Non renseigné
Visibilité : Non **État du repère :** Disparu
Pérennité : Aucune **Repère calculé :** Non renseigné
PHEC : Non renseigné

SOURCE DE REPÉRAGE : VERSEMENT BDHE DREAL CVL – LOIRE MOYENNE PARTIE 4 (SECTEUR LOIRE-CHER-INDRE) - 20/11/2023

Type de repérage : Observations en cours d'événement
Organisme : DREAL Centre-Val de loire DIREN Centre

NIVELLEMENT SIEL - 02/05/1998

Méthode : Cheminement topographique
Organisme : DREAL Centre-Val de loire
Commentaires sur le nivellement : Nivellement à partir du réseau de mesure du SIEL, point de repère 264. culée rive gauche, face amont, du pont sur le bras droit
Référence nivelée : Autre type de référence
Description référence du repère : Cf commentaires sur le nivellement.
Système altimétrique : NGF IGN 1969 (système normal)
Altitude de la référence (en m) : 52.830 m
Différence entre le niveau d'eau et la référence (en m) : 3.280 m
Altitude calculée de l'eau (en m) : 56.11

Commune : **AMBOISE** | Rivière : **La Loire**

Pont Bras Droit Amont

10 Repère(s) sur le site

GÉNÉRAL

Unité de gestion : Loire-Cher-Indre
Code : 23BDHELM4_S_35 **Date de mise à jour :** 16/01/2024
Auteur : SPC LACI

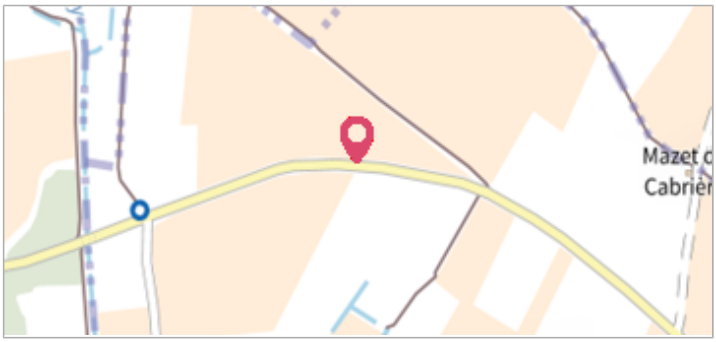

Vue du site BDHE 203 point de repère 264 (source: DIREN Centre)

GÉOLOCALISATION

Coordonnées WGS84 : X: 0.98278316 / Y: 47.41608200
Coordonnées RGF93 (Lambert 93) X: 547916 / Y: 6703691
Coordonnées RGF93 (ETRS89) : X: 0.9827832 / Y: 47.416082
Code Hydro: ----0000 **Rive de référence:** Gauche

25 Février 1999

Altitude calculée de l'eau : **55.9 m**

Nature de l'inondation : **Débordement de cours d'eau**

Nature du repère : **Mesure du niveau d'eau**

Commentaires : Heure de mesure : 12:35 - +/-5cm

GÉNÉRAL

Code : 23BDHELM4_R_35_3 **Date de mise à jour :** 09/02/2024
Auteur : SPC LACI

MARQUE

Maximum de l'inondation : Non renseigné
Visibilité : Non **État du repère :** Disparu
Pérennité : Aucune **Repère calculé :** Non renseigné
PHEC : Non renseigné

SOURCE DE REPÉRAGE : VERSEMENT BDHE DREAL CVL – LOIRE MOYENNE PARTIE 4 (SECTEUR LOIRE-CHER-INDRE) - 20/11/2023

Type de repérage : Observations en cours d'événement
Organisme : DREAL Centre-Val de loire DIREN Centre

NIVELLEMENT SIEL - 25/02/1999

Méthode : Cheminement topographique
Organisme : DREAL Centre-Val de loire
Commentaires sur le nivellement : Nivellement à partir du réseau de mesure du SIEL, point de repère 264. culée rive gauche, face amont, du pont sur le bras droit
Référence nivelée : Autre type de référence
Description référence du repère : Cf commentaires sur le nivellement.
Système altimétrique : NGF IGN 1969 (système normal)
Altitude de la référence (en m) : 52.830 m
Différence entre le niveau d'eau et la référence (en m) : 3.070 m
Altitude calculée de l'eau (en m) : 55.9

Commune : **AMBOISE** | Rivière : **La Loire**

Pont Bras Droit Amont

10 Repère(s) sur le site

GÉNÉRAL

Unité de gestion : Loire-Cher-Indre
Code : 23BDHELM4_S_35 **Date de mise à jour :** 16/01/2024
Auteur : SPC LACI

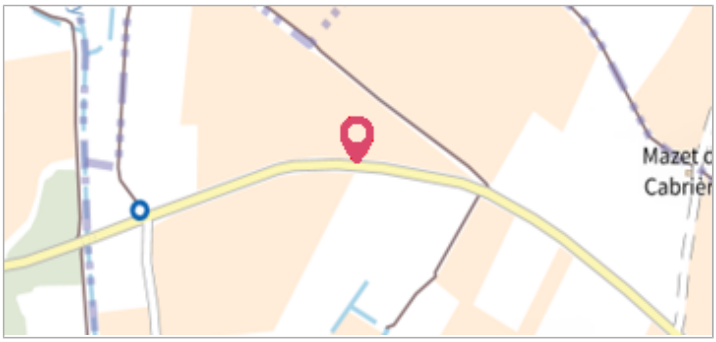

Vue du site BDHE 203 point de repère 264 (source: DIREN Centre)

GÉOLOCALISATION

Coordonnées WGS84 : X: 0.98278316 / Y: 47.41608200
Coordonnées RGF93 (Lambert 93) X: 547916 / Y: 6703691
Coordonnées RGF93 (ETRS89) : X: 0.9827832 / Y: 47.416082
Code Hydro: ----0000 **Rive de référence:** Gauche

10 Mai 2001

Altitude calculée de l'eau : **56.46 m**

Nature de l'inondation : **Débordement de cours d'eau**

Nature du repère : **Mesure du niveau d'eau**

Commentaires : Heure de mesure : 16:40

GÉNÉRAL

Code : 23BDHELM4_R_35_4 **Date de mise à jour :** 09/02/2024
Auteur : SPC LACI

MARQUE

Maximum de l'inondation : Non renseigné
Visibilité : Non **État du repère :** Disparu
Pérennité : Aucune **Repère calculé :** Non renseigné
PHEC : Non renseigné

SOURCE DE REPÉRAGE : VERSEMENT BDHE DREAL CVL – LOIRE MOYENNE PARTIE 4 (SECTEUR LOIRE-CHER-INDRE) - 20/11/2023

Type de repérage : Observations en cours d'événement
Organisme : DREAL Centre-Val de loire DIREN Centre

NIVELLEMENT SIEL - 10/05/2001

Méthode : Cheminement topographique
Organisme : DREAL Centre-Val de loire
Commentaires sur le nivellement : Nivellement à partir du réseau de mesure du SIEL, point de repère 264. culée rive gauche, face amont, du pont sur le bras droit
Référence nivelée : Autre type de référence
Description référence du repère : Cf commentaires sur le nivellement.
Système altimétrique : NGF IGN 1969 (système normal)
Altitude de la référence (en m) : 52.830 m
Différence entre le niveau d'eau et la référence (en m) : 3.630 m
Altitude calculée de l'eau (en m) : 56.46

Commune : **AMBOISE** | Rivière : **La Loire**

Pont Bras Droit Amont

10 Repère(s) sur le site

GÉNÉRAL

Unité de gestion : Loire-Cher-Indre
Code : 23BDHELM4_S_35 **Date de mise à jour :** 16/01/2024
Auteur : SPC LACI

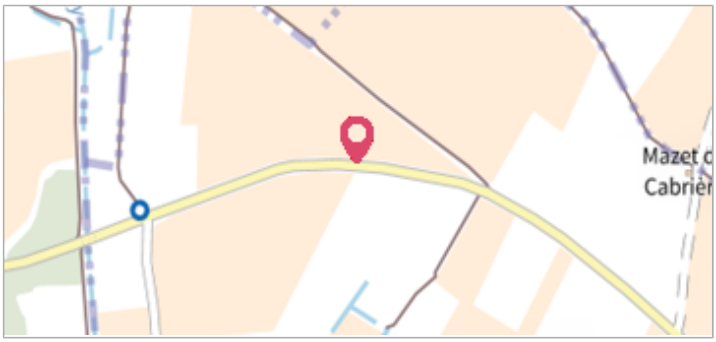

Vue du site BDHE 203 point de repère 264 (source: DIREN Centre)

GÉOLOCALISATION

Coordonnées WGS84 : X: 0.98278316 / Y: 47.41608200
Coordonnées RGF93 (Lambert 93) X: 547916 / Y: 6703691
Coordonnées RGF93 (ETRS89) : X: 0.9827832 / Y: 47.416082
Code Hydro: ----0000 **Rive de référence:** Gauche

9 Décembre 2003

Altitude calculée de l'eau : **57.38 m**

Nature de l'inondation : **Débordement de cours d'eau**

Nature du repère : **Mesure du niveau d'eau**

Commentaires : Heure de mesure : 12:00

GÉNÉRAL

Code : 23BDHELM4_R_35_5 **Date de mise à jour :** 09/02/2024
Auteur : SPC LACI

MARQUE

Maximum de l'inondation : Non renseigné
Visibilité : Non **État du repère :** Disparu
Pérennité : Aucune **Repère calculé :** Non renseigné
PHEC : Non renseigné

SOURCE DE REPÉRAGE : VERSEMENT BDHE DREAL CVL – LOIRE MOYENNE PARTIE 4 (SECTEUR LOIRE-CHER-INDRE) - 20/11/2023

Type de repérage : Observations en cours d'événement
Organisme : DREAL Centre-Val de loire DIREN Centre

NIVELLEMENT SIEL - 09/12/2003

Méthode : Cheminement topographique
Organisme : DREAL Centre-Val de loire
Commentaires sur le nivellement : Nivellement à partir du réseau de mesure du SIEL, point de repère 264. culée rive gauche, face amont, du pont sur le bras droit
Référence nivelée : Autre type de référence
Description référence du repère : Cf commentaires sur le nivellement.
Système altimétrique : NGF IGN 1969 (système normal)
Altitude de la référence (en m) : 52.830 m
Différence entre le niveau d'eau et la référence (en m) : 4.550 m
Altitude calculée de l'eau (en m) : 57.38

Commune : **AMBOISE** | Rivière : **La Loire**

Pont Bras Droit Amont

10 Repère(s) sur le site

GÉNÉRAL

Unité de gestion : Loire-Cher-Indre
Code : 23BDHELM4_S_35 **Date de mise à jour :** 16/01/2024
Auteur : SPC LACI

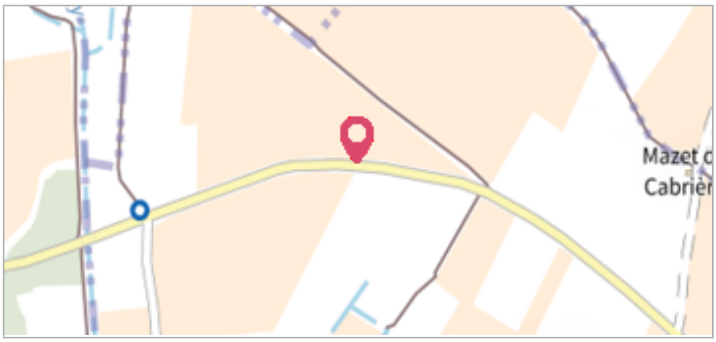

Vue du site BDHE 203 point de repère 264 (source: DIREN Centre)

GÉOLOCALISATION

Coordonnées WGS84 : X: 0.98278316 / Y: 47.41608200
Coordonnées RGF93 (Lambert 93) X: 547916 / Y: 6703691
Coordonnées RGF93 (ETRS89) : X: 0.9827832 / Y: 47.416082
Code Hydro: ----0000 **Rive de référence:** Gauche

9 Décembre 2003

Altitude calculée de l'eau : **57.36 m**

Nature de l'inondation : **Débordement de cours d'eau**

Nature du repère : **Mesure du niveau d'eau**

Commentaires : Heure de mesure : 16:24 - mesure d après photo

GÉNÉRAL

Code : 23BDHELM4_R_35_6 **Date de mise à jour :** 09/02/2024
Auteur : SPC LACI

MARQUE

Maximum de l'inondation : Non renseigné
Visibilité : Non **État du repère :** Disparu
Pérennité : Aucune **Repère calculé :** Non renseigné
PHEC : Non renseigné

SOURCE DE REPÉRAGE : VERSEMENT BDHE DREAL CVL – LOIRE MOYENNE PARTIE 4 (SECTEUR LOIRE-CHER-INDRE) - 20/11/2023

Type de repérage : Observations en cours d'événement
Organisme : DREAL Centre-Val de loire DIREN Centre

NIVELLEMENT SIEL - 09/12/2003

Méthode : Cheminement topographique
Organisme : DREAL Centre-Val de loire
Commentaires sur le nivellement : Nivellement à partir du réseau de mesure du SIEL, point de repère 264. culée rive gauche, face amont, du pont sur le bras droit
Référence nivelée : Autre type de référence
Description référence du repère : Cf commentaires sur le nivellement.
Système altimétrique : NGF IGN 1969 (système normal)
Altitude de la référence (en m) : 52.830 m
Différence entre le niveau d'eau et la référence (en m) : 4.530 m
Altitude calculée de l'eau (en m) : 57.36

Commune : **AMBOISE** | Rivière : **La Loire**

Pont Bras Droit Amont

10 Repère(s) sur le site

GÉNÉRAL

Unité de gestion : Loire-Cher-Indre
Code : 23BDHELM4_S_35 **Date de mise à jour :** 16/01/2024
Auteur : SPC LACI

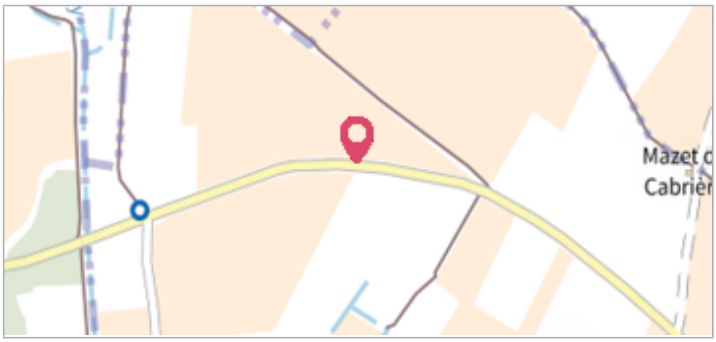

Vue du site BDHE 203 point de repère 264 (source: DIREN Centre)

GÉOLOCALISATION

Coordonnées WGS84 : X: 0.98278316 / Y: 47.41608200
Coordonnées RGF93 (Lambert 93) X: 547916 / Y: 6703691
Coordonnées RGF93 (ETRS89) : X: 0.9827832 / Y: 47.416082
Code Hydro: ----0000 **Rive de référence:** Gauche

9 Novembre 2008

Altitude calculée de l'eau : **55.93 m**

Nature de l'inondation : **Débordement de cours d'eau**

Nature du repère : **Mesure du niveau d'eau**

Commentaires : Heure de mesure : 12:30 - 14h00 Dz: 3,05

GÉNÉRAL

Code : 23BDHELM4_R_35_7 **Date de mise à jour :** 09/02/2024
Auteur : SPC LACI

MARQUE

Maximum de l'inondation : Non renseigné
Visibilité : Non **État du repère :** Disparu
Pérennité : Aucune **Repère calculé :** Non renseigné
PHEC : Non renseigné

SOURCE DE REPÉRAGE : VERSEMENT BDHE DREAL CVL – LOIRE MOYENNE PARTIE 4 (SECTEUR LOIRE-CHER-INDRE) - 20/11/2023

Type de repérage : Observations en cours d'événement
Organisme : DREAL Centre-Val de loire DIREN Centre

NIVELLEMENT SIEL - 09/11/2008

Méthode : Cheminement topographique
Organisme : DREAL Centre-Val de loire
Commentaires sur le nivellement : Nivellement à partir du réseau de mesure du SIEL, point de repère 264. culée rive gauche, face amont, du pont sur le bras droit
Référence nivelée : Autre type de référence
Description référence du repère : Cf commentaires sur le nivellement.
Système altimétrique : NGF IGN 1969 (système normal)
Altitude de la référence (en m) : 52.830 m
Différence entre le niveau d'eau et la référence (en m) : 3.100 m
Altitude calculée de l'eau (en m) : 55.93

Commune : **AMBOISE** | Rivière : **La Loire**

Pont Bras Droit Amont

10 Repère(s) sur le site

GÉNÉRAL

Unité de gestion : Loire-Cher-Indre
Code : 23BDHELM4_S_35 **Date de mise à jour :** 16/01/2024
Auteur : SPC LACI

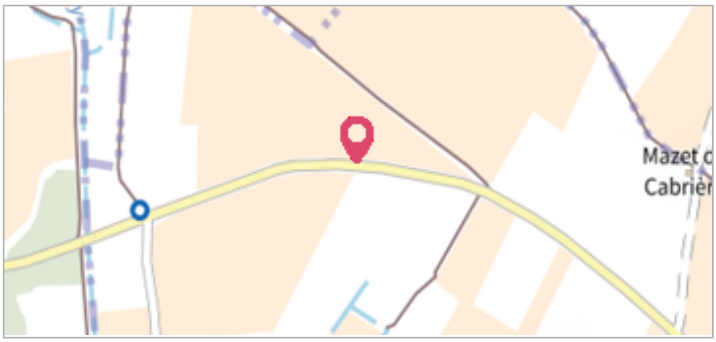

Vue du site BDHE 203 point de repère 264 (source: DIREN Centre)

GÉOLOCALISATION

Coordonnées WGS84 : X: 0.98278316 / Y: 47.41608200
Coordonnées RGF93 (Lambert 93) X: 547916 / Y: 6703691
Coordonnées RGF93 (ETRS89) : X: 0.9827832 / Y: 47.416082
Code Hydro: ----0000 **Rive de référence:** Gauche

11 Janvier 2008

Altitude calculée de l'eau : **53.9 m**

Nature de l'inondation : **Débordement de cours d'eau**

Nature du repère : **Mesure du niveau d'eau**

Commentaires : Heure de mesure : 13:45

GÉNÉRAL

Code : 23BDHELM4_R_35_8 **Date de mise à jour :** 09/02/2024
Auteur : SPC LACI

MARQUE

Maximum de l'inondation : Non renseigné
Visibilité : Non **État du repère :** Disparu
Pérennité : Aucune **Repère calculé :** Non renseigné
PHEC : Non renseigné

SOURCE DE REPÉRAGE : VERSEMENT BDHE DREAL CVL – LOIRE MOYENNE PARTIE 4 (SECTEUR LOIRE-CHER-INDRE) - 20/11/2023

Type de repérage : Observations en cours d'événement
Organisme : DREAL Centre-Val de loire DIREN Centre

NIVELLEMENT SIEL - 11/01/2008

Méthode : Cheminement topographique
Organisme : DREAL Centre-Val de loire
Commentaires sur le nivellement : Nivellement à partir du réseau de mesure du SIEL, point de repère 264. culée rive gauche, face amont, du pont sur le bras droit
Référence nivelée : Autre type de référence
Description référence du repère : Cf commentaires sur le nivellement.
Système altimétrique : NGF IGN 1969 (système normal)
Altitude de la référence (en m) : 52.830 m
Différence entre le niveau d'eau et la référence (en m) : 1.070 m
Altitude calculée de l'eau (en m) : 53.9

Commune : **AMBOISE** | Rivière : **La Loire**

Pont Bras Droit Amont

10 Repère(s) sur le site

GÉNÉRAL

Unité de gestion : Loire-Cher-Indre
Code : 23BDHELM4_S_35 **Date de mise à jour :** 16/01/2024
Auteur : SPC LACI

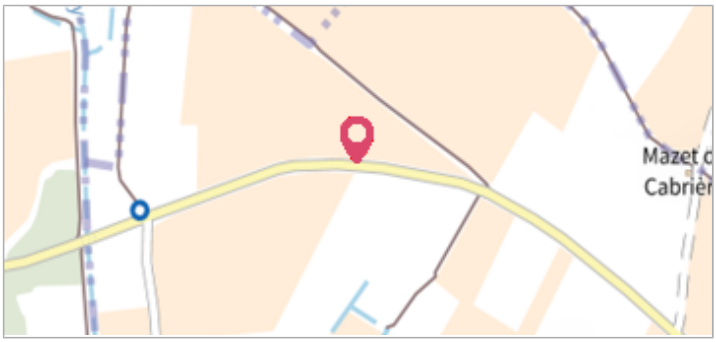

Vue du site BDHE 203 point de repère 264 (source: DIREN Centre)

GÉOLOCALISATION

Coordonnées WGS84 : X: 0.98278316 / Y: 47.41608200
Coordonnées RGF93 (Lambert 93) X: 547916 / Y: 6703691
Coordonnées RGF93 (ETRS89) : X: 0.9827832 / Y: 47.416082
Code Hydro: ----0000 **Rive de référence:** Gauche

4 Juin 2008

Altitude calculée de l'eau : **54.42 m**

Nature de l'inondation : **Débordement de cours d'eau**

Nature du repère : **Mesure du niveau d'eau**

Commentaires : Heure de mesure : 12:00

GÉNÉRAL

Code : 23BDHELM4_R_35_9 **Date de mise à jour :** 09/02/2024
Auteur : SPC LACI

MARQUE

Maximum de l'inondation : Non renseigné
Visibilité : Non **État du repère :** Disparu
Pérennité : Aucune **Repère calculé :** Non renseigné
PHEC : Non renseigné

SOURCE DE REPÉRAGE : VERSEMENT BDHE DREAL CVL – LOIRE MOYENNE PARTIE 4 (SECTEUR LOIRE-CHER-INDRE) - 20/11/2023

Type de repérage : Observations en cours d'événement
Organisme : DREAL Centre-Val de loire DIREN Centre

NIVELLEMENT SIEL - 04/06/2008

Méthode : Cheminement topographique
Organisme : DREAL Centre-Val de loire
Commentaires sur le nivellement : Nivellement à partir du réseau de mesure du SIEL, point de repère 264. culée rive gauche, face amont, du pont sur le bras droit
Référence nivelée : Autre type de référence
Description référence du repère : Cf commentaires sur le nivellement.
Système altimétrique : NGF IGN 1969 (système normal)
Altitude de la référence (en m) : 52.830 m
Différence entre le niveau d'eau et la référence (en m) : 1.590 m
Altitude calculée de l'eau (en m) : 54.42

Commune : **AMBOISE** | Rivière : **La Loire**

Pont Bras Droit Amont

10 Repère(s) sur le site

GÉNÉRAL

Unité de gestion : Loire-Cher-Indre
Code : 23BDHELM4_S_35 **Date de mise à jour :** 16/01/2024
Auteur : SPC LACI

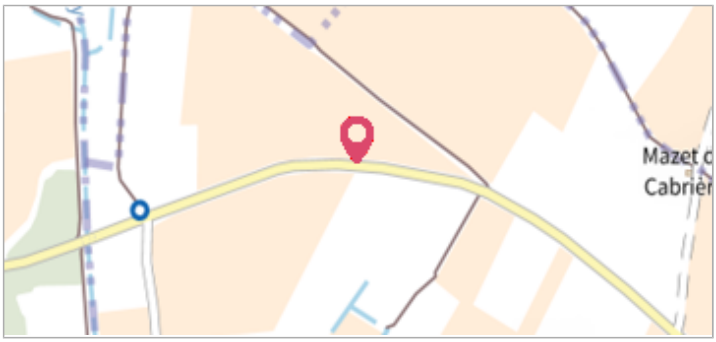

Vue du site BDHE 203 point de repère 264 (source: DIREN Centre)

GÉOLOCALISATION

Coordonnées WGS84 : X: 0.98278316 / Y: 47.41608200
Coordonnées RGF93 (Lambert 93) X: 547916 / Y: 6703691
Coordonnées RGF93 (ETRS89) : X: 0.9827832 / Y: 47.416082
Code Hydro: ----0000 **Rive de référence:** Gauche

5 Janvier 2012

Altitude calculée de l'eau : **54.79 m**

Nature de l'inondation : **Débordement de cours d'eau**

Nature du repère : **Mesure du niveau d'eau**

Commentaires : Heure de mesure : 12:05

GÉNÉRAL

Code : 23BDHELM4_R_35_10 **Date de mise à jour :** 09/02/2024
Auteur : SPC LACI

MARQUE

Maximum de l'inondation : Non renseigné
Visibilité : Non **État du repère :** Disparu
Pérennité : Aucune **Repère calculé :** Non renseigné
PHEC : Non renseigné

SOURCE DE REPÉRAGE : VERSEMENT BDHE DREAL CVL – LOIRE MOYENNE PARTIE 4 (SECTEUR LOIRE-CHER-INDRE) - 20/11/2023

Type de repérage : Observations en cours d'événement
Organisme : DREAL Centre-Val de loire DIREN Centre

NIVELLEMENT SIEL - 05/01/2012

Méthode : Cheminement topographique
Organisme : DREAL Centre-Val de loire
Commentaires sur le nivellement : Nivellement à partir du réseau de mesure du SIEL, point de repère 264. culée rive gauche, face amont, du pont sur le bras droit
Référence nivelée : Autre type de référence
Description référence du repère : Cf commentaires sur le nivellement.
Système altimétrique : NGF IGN 1969 (système normal)
Altitude de la référence (en m) : 52.830 m
Différence entre le niveau d'eau et la référence (en m) : 1.960 m
Altitude calculée de l'eau (en m) : 54.79