





Commune : **VALLOIRE-SUR-CISSE**Rivière : **La Loire****La Gaillardière****2**Repère(s) sur  
le site**GÉNÉRAL****Unité de gestion :** Loire-Allier-Cher-Indre**Code :** 23BDHELM4\_S\_21**Date de mise à jour :** 16/01/2024**Auteur :** SPC LACI

Vue du site BDHE 189 point de repère 246 (source: DIREN Centre)

**GÉOLOCALISATION****Coordonnées WGS84 :** X: 1.26872174 / Y: 47.53186010**Coordonnées RGF93 (Lambert 93) :** X: 569752 / Y: 6716038**Coordonnées RGF93 (ETRS89) :** X: 1.2687217 / Y: 47.5318601**Code Hydro :** ----0000**Rive de référence:** Droite**27 Novembre 1996**Nature de l'inondation : **Débordement de cours d'eau**Altitude calculée de l'eau : **63.321 m**Nature du repère : **Mesure du niveau d'eau****Commentaires :** Heure de mesure : 11:10**GÉNÉRAL****Code :** 23BDHELM4\_R\_21\_1**Date de mise à jour :****Auteur :** SPC LACI

09/02/2024

**MARQUE****Maximum de l'inondation :** Non renseigné**Visibilité :** Non**État du repère :** Disparu**Pérennité :** Aucune**Repère calculé :** Non renseigné**PHEC :** Non renseigné**SOURCE DE REPÉRAGE : VERSEMENT BDHE DREAL CVL - LOIRE  
MOYENNE PARTIE 4 (SECTEUR LOIRE-CHER-INDRE) - 20/11/2023****Type de repérage :** Observations en cours d'événement**Organisme :** DREAL Centre-Val de Loire DIREN Centre**NIVELLEMENT SIEL - 27/11/1996****Méthode :** Cheminement topographique**Organisme :** DREAL Centre-Val de Loire**Commentaires sur le nivellement :** Nivellement à partir du réseau de mesure du SIEL, point de repère 246. sur le pignon d'une maison en contrebas de la levée**Référence nivelée :** Autre type de référence**Description référence du repère :** Cf commentaires sur le nivellement.**Système altimétrique :** NGF IGN 1969 (système normal)**Altitude de la référence (en m) :** 67.316 m**Différence entre le niveau d'eau et la référence (en m) :** -3.995 m**Altitude calculée de l'eau (en m) :** 63.321

	Commune : <b>VALLOIRE-SUR-CISSE</b>	Rivière : <b>La Loire</b>
<b>La Gaillardière</b>		<b>2</b> Repère(s) sur le site
<b>GÉNÉRAL</b>		
Unité de gestion : Loire-Allier-Cher-Indre Code : 23BDHELM4_S_21 Date de mise à jour : 16/01/2024 Auteur : SPC LACI		
		
<b>GÉOLOCALISATION</b>		
Coordonnées WGS84 : X: 1.26872174 / Y: 47.53186010 Coordonnées RGF93 (Lambert 93) X: 569752 / Y: 6716038 Coordonnées RGF93 (ETRS89) : X: 1.2687217 / Y: 47.5318601 Code Hydro: ----0000 Rive de référence: Droite		
		
Vue du site BDHE 189 point de repère 246 (source: DIREN Centre)		
		
<b>5 Décembre 1996</b>		Altitude calculée de l'eau : <b>65.247 m</b>
Nature de l'inondation : <b>Débordement de cours d'eau</b>		Nature du repère : <b>Mesure du niveau d'eau</b>
Commentaires : Heure de mesure : 14:10		
<b>GÉNÉRAL</b>		
Code : 23BDHELM4_R_21_2 Date de mise à jour : 09/02/2024 Auteur : SPC LACI		
<b>MARQUE</b>		
Maximum de l'inondation : Non renseigné Visibilité : Non État du repère : Disparu Pérennité : Aucune Repère calculé : Non renseigné PHEC : Non renseigné		
<b>SOURCE DE REPÉRAGE : VERSEMENT BDHE DREAL CVL - LOIRE MOYENNE PARTIE 4 (SECTEUR LOIRE-CHER-INDRE) - 20/11/2023</b>		
Type de repérage : Observations en cours d'événement Organisme : DREAL Centre-Val de Loire DIREN Centre		
<b>NIVELLEMENT SIEL - 05/12/1996</b>		
Méthode : Cheminement topographique Organisme : DREAL Centre-Val de Loire Commentaires sur le nivellement : Nivellement à partir du réseau de mesure du SIEL, point de repère 246. sur le pignon d'une maison en contrebas de la levée Référence nivelée : Autre type de référence Description référence du repère : Cf commentaires sur le nivellement. Système altimétrique : NGF IGN 1969 (système normal) Altitude de la référence (en m) : 67.316 m Différence entre le niveau d'eau et la référence (en m) : -2.069 m Altitude calculée de l'eau (en m) : 65.247		