Commune : **LA CHAPELLE-SAINT-MESMIN** | Rivière : **La Loire**

Camping de St-Jean de la Ruelle

8 Repère(s) sur le site

GÉNÉRAL

Unité de gestion : Loire-Cher-Indre
Code : 23BDHELM3_S_2 **Date de mise à jour :** 16/01/2024
Auteur : SPC LACI

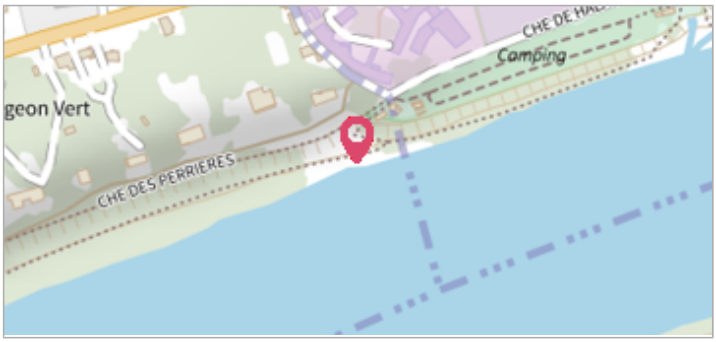

Vue du site BDHE 147 point de repère 469 (source: DIREN Centre)

GÉOLOCALISATION

Coordonnées WGS84 : X: 1.86151507 / Y: 47.89438300
Coordonnées RGF93 (Lambert 93) X: 614926 / Y: 6755501
Coordonnées RGF93 (ETRS89) : X: 1.8615151 / Y: 47.894383
Code Hydro: ----0000 **Rive de référence:** Droite

1er Mai 1998

Altitude calculée de l'eau : **91.242 m**

Nature de l'inondation : **Débordement de cours d'eau**

Nature du repère : **Mesure du niveau d'eau**

Commentaires : Heure de mesure : 17:35

GÉNÉRAL

Code : 23BDHELM3_R_2_1 **Date de mise à jour :** 09/02/2024
Auteur : SPC LACI

MARQUE

Maximum de l'inondation : Non renseigné
Visibilité : Non **État du repère :** Disparu
Pérennité : Aucune **Repère calculé :** Non renseigné
PHEC : Non renseigné

SOURCE DE REPÉRAGE : VERSEMENT BDHE DREAL CVL – LOIRE MOYENNE PARTIE 3 (SECTEUR LOIRE-CHER-INDRE) - 03/12/2021

Type de repérage : Observations en cours d'événement
Organisme : DREAL Centre-Val de loire DIREN Centre

NIVELLEMENT SIEL - 01/05/1998

Méthode : Cheminement topographique
Organisme : DREAL Centre-Val de loire
Commentaires sur le nivellement : Nivellement à partir du réseau de mesure du SIEL, point de repère 193. sur le mur de clôture du collège, face Loire, à 50 m à l'amont de l'entrée du camping
Référence nivelée : Autre type de référence
Description référence du repère : Cf commentaires sur le nivellement.
Système altimétrique : NGF IGN 1969 (système normal)
Altitude de la référence (en m) : 96.728 m
Différence entre le niveau d'eau et la référence (en m) : -5.486 m
Altitude calculée de l'eau (en m) : 91.242

Commune : **LA CHAPELLE-SAINT-MESMIN** | Rivière : **La Loire**

Camping de St-Jean de la Ruelle

8 Repère(s) sur le site

GÉNÉRAL

Unité de gestion : Loire-Cher-Indre
Code : 23BDHELM3_S_2 **Date de mise à jour :** 16/01/2024
Auteur : SPC LACI

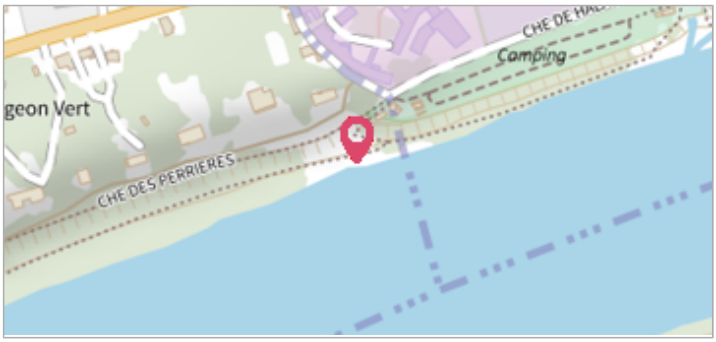

Vue du site BDHE 147 point de repère 469 (source: DIREN Centre)

GÉOLOCALISATION

Coordonnées WGS84 : X: 1.86151507 / Y: 47.89438300
Coordonnées RGF93 (Lambert 93) X: 614926 / Y: 6755501
Coordonnées RGF93 (ETRS89) : X: 1.8615151 / Y: 47.894383
Code Hydro: ----0000 **Rive de référence:** Droite

1er Février 1999

Altitude calculée de l'eau : **89.411 m**

Nature de l'inondation : **Débordement de cours d'eau**

Nature du repère : **Mesure du niveau d'eau**

Commentaires : Heure de mesure : 16:55 - mesure faite au droit du regard

GÉNÉRAL

Code : 23BDHELM3_R_2_2 **Date de mise à jour :** 09/02/2024
Auteur : SPC LACI

MARQUE

Maximum de l'inondation : Non renseigné
Visibilité : Non **État du repère :** Disparu
Pérennité : Aucune **Repère calculé :** Non renseigné
PHEC : Non renseigné

SOURCE DE REPÉRAGE : VERSEMENT BDHE DREAL CVL – LOIRE MOYENNE PARTIE 3 (SECTEUR LOIRE-CHER-INDRE) - 03/12/2021

Type de repérage : Observations en cours d'événement
Organisme : DREAL Centre-Val de loire DIREN Centre

NIVELLEMENT SIEL - 01/02/1999

Méthode : Cheminement topographique
Organisme : DREAL Centre-Val de loire
Commentaires sur le nivellement : Nivellement à partir du réseau de mesure du SIEL, point de repère 469. sur regard relèvement eaux usées situé dans une cale à l'aval de l'entrée du camping de St Jean de la Ruelle
Référence nivelée : Autre type de référence
Description référence du repère : Cf commentaires sur le nivellement.
Système altimétrique : NGF IGN 1969 (système normal)
Altitude de la référence (en m) : 92.015 m
Différence entre le niveau d'eau et la référence (en m) : -2.604 m
Altitude calculée de l'eau (en m) : 89.411

Commune : **LA CHAPELLE-SAINT-MESMIN** | Rivière : **La Loire**

Camping de St-Jean de la Ruelle

8 Repère(s) sur le site

GÉNÉRAL

Unité de gestion : Loire-Cher-Indre
Code : 23BDHELM3_S_2 **Date de mise à jour :** 16/01/2024
Auteur : SPC LACI

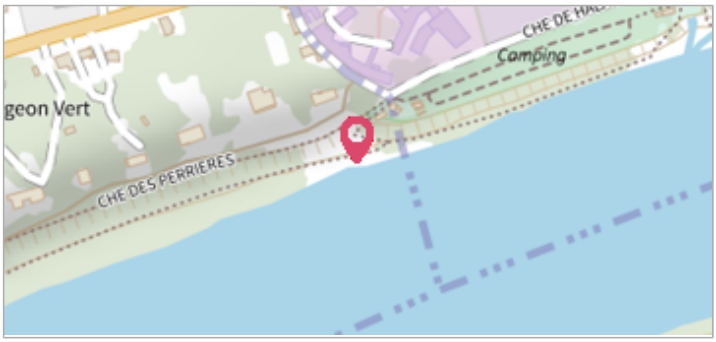

Vue du site BDHE 147 point de repère 469 (source: DIREN Centre)

GÉOLOCALISATION

Coordonnées WGS84 : X: 1.86151507 / Y: 47.89438300
Coordonnées RGF93 (Lambert 93) X: 614926 / Y: 6755501
Coordonnées RGF93 (ETRS89) : X: 1.8615151 / Y: 47.894383
Code Hydro: ----0000 **Rive de référence:** Droite

24 Février 1999

Altitude calculée de l'eau : **91.012 m**

Nature de l'inondation : **Débordement de cours d'eau**

Nature du repère : **Mesure du niveau d'eau**

Commentaires : Heure de mesure : 16:13

GÉNÉRAL

Code : 23BDHELM3_R_2_3 **Date de mise à jour :** 09/02/2024
Auteur : SPC LACI

MARQUE

Maximum de l'inondation : Non renseigné
Visibilité : Non **État du repère :** Disparu
Pérennité : Aucune **Repère calculé :** Non renseigné
PHEC : Non renseigné

SOURCE DE REPÉRAGE : VERSEMENT BDHE DREAL CVL – LOIRE MOYENNE PARTIE 3 (SECTEUR LOIRE-CHER-INDRE) - 03/12/2021

Type de repérage : Observations en cours d'événement
Organisme : DREAL Centre-Val de loire DIREN Centre

NIVELLEMENT SIEL - 24/02/1999

Méthode : Cheminement topographique
Organisme : DREAL Centre-Val de loire
Commentaires sur le nivellement : Nivellement à partir du réseau de mesure du SIEL, point de repère 469. sur regard relèvement eaux usées situé dans une cale à l'aval de l'entrée du camping de St Jean de la Ruelle
Référence nivelée : Autre type de référence
Description référence du repère : Cf commentaires sur le nivellement.
Système altimétrique : NGF IGN 1969 (système normal)
Altitude de la référence (en m) : 92.015 m
Différence entre le niveau d'eau et la référence (en m) : -1.003 m
Altitude calculée de l'eau (en m) : 91.012

Commune : **LA CHAPELLE-SAINT-MESMIN** | Rivière : **La Loire**

Camping de St-Jean de la Ruelle

8 Repère(s) sur le site

GÉNÉRAL

Unité de gestion : Loire-Cher-Indre
Code : 23BDHELM3_S_2 **Date de mise à jour :** 16/01/2024
Auteur : SPC LACI

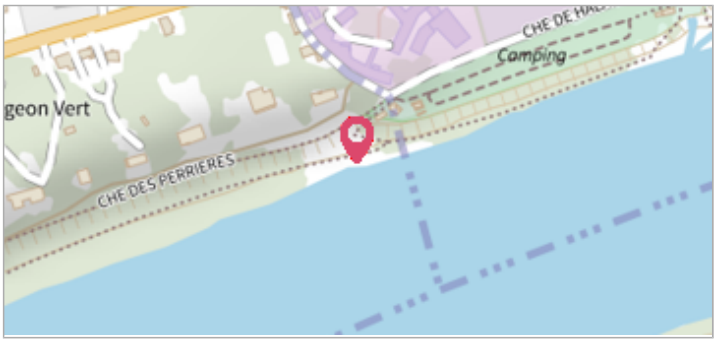

Vue du site BDHE 147 point de repère 469 (source: DIREN Centre)

GÉOLOCALISATION

Coordonnées WGS84 : X: 1.86151507 / Y: 47.89438300
Coordonnées RGF93 (Lambert 93) X: 614926 / Y: 6755501
Coordonnées RGF93 (ETRS89) : X: 1.8615151 / Y: 47.894383
Code Hydro: ----0000 **Rive de référence:** Droite

9 Mai 2001

Altitude calculée de l'eau : **91.332 m**

Nature de l'inondation : **Débordement de cours d'eau**

Nature du repère : **Mesure du niveau d'eau**

Commentaires : Heure de mesure : 15:35

GÉNÉRAL

Code : 23BDHELM3_R_2_4 **Date de mise à jour :** 09/02/2024
Auteur : SPC LACI

MARQUE

Maximum de l'inondation : Non renseigné
Visibilité : Non **État du repère :** Disparu
Pérennité : Aucune **Repère calculé :** Non renseigné
PHEC : Non renseigné

SOURCE DE REPÉRAGE : VERSEMENT BDHE DREAL CVL – LOIRE MOYENNE PARTIE 3 (SECTEUR LOIRE-CHER-INDRE) - 03/12/2021

Type de repérage : Observations en cours d'événement
Organisme : DREAL Centre-Val de loire DIREN Centre

NIVELLEMENT SIEL - 09/05/2001

Méthode : Cheminement topographique
Organisme : DREAL Centre-Val de loire
Commentaires sur le nivellement : Nivellement à partir du réseau de mesure du SIEL, point de repère 469. sur regard relèvement eaux usées situé dans une cale à l'aval de l'entrée du camping de St Jean de la Ruelle
Référence nivelée : Autre type de référence
Description référence du repère : Cf commentaires sur le nivellement.
Système altimétrique : NGF IGN 1969 (système normal)
Altitude de la référence (en m) : 92.015 m
Différence entre le niveau d'eau et la référence (en m) : -0.683 m
Altitude calculée de l'eau (en m) : 91.332

Commune : **LA CHAPELLE-SAINT-MESMIN** | Rivière : **La Loire**

Camping de St-Jean de la Ruelle

8 Repère(s) sur le site

GÉNÉRAL

Unité de gestion : Loire-Cher-Indre
Code : 23BDHELM3_S_2 **Date de mise à jour :** 16/01/2024
Auteur : SPC LACI

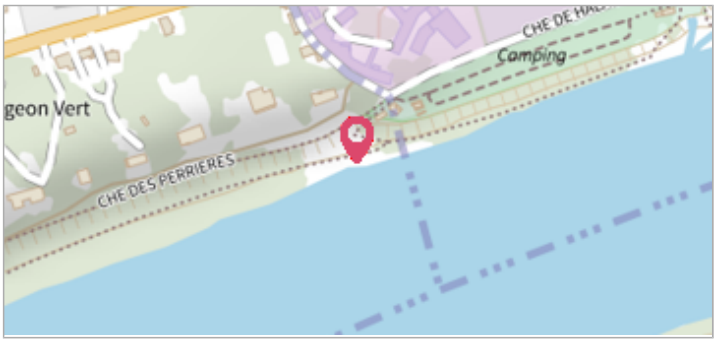

Vue du site BDHE 147 point de repère 469 (source: DIREN Centre)

GÉOLOCALISATION

Coordonnées WGS84 : X: 1.86151507 / Y: 47.89438300
Coordonnées RGF93 (Lambert 93) X: 614926 / Y: 6755501
Coordonnées RGF93 (ETRS89) : X: 1.8615151 / Y: 47.894383
Code Hydro: ----0000 **Rive de référence:** Droite

8 Décembre 2003

Altitude calculée de l'eau : **92.256 m**

Nature de l'inondation : **Débordement de cours d'eau**

Nature du repère : **Mesure du niveau d'eau**

Commentaires : Heure de mesure : 12:10

GÉNÉRAL

Code : 23BDHELM3_R_2_5 **Date de mise à jour :** 09/02/2024
Auteur : SPC LACI

MARQUE

Maximum de l'inondation : Non renseigné
Visibilité : Non **État du repère :** Disparu
Pérennité : Aucune **Repère calculé :** Non renseigné
PHEC : Non renseigné

SOURCE DE REPÉRAGE : VERSEMENT BDHE DREAL CVL – LOIRE MOYENNE PARTIE 3 (SECTEUR LOIRE-CHER-INDRE) - 03/12/2021

Type de repérage : Observations en cours d'événement
Organisme : DREAL Centre-Val de loire DIREN Centre

NIVELLEMENT SIEL - 08/12/2003

Méthode : Cheminement topographique
Organisme : DREAL Centre-Val de loire
Commentaires sur le nivellement : Nivellement à partir du réseau de mesure du SIEL, point de repère 193. sur le mur de clôture du collège, face Loire, à 50 m à l'amont de l'entrée du camping
Référence nivelée : Autre type de référence
Description référence du repère : Cf commentaires sur le nivellement.
Système altimétrique : NGF IGN 1969 (système normal)
Altitude de la référence (en m) : 96.728 m
Différence entre le niveau d'eau et la référence (en m) : -4.472 m
Altitude calculée de l'eau (en m) : 92.256

Commune : **LA CHAPELLE-SAINT-MESMIN** | Rivière : **La Loire**

Camping de St-Jean de la Ruelle

8 Repère(s) sur le site

GÉNÉRAL

Unité de gestion : Loire-Cher-Indre
Code : 23BDHELM3_S_2 **Date de mise à jour :** 16/01/2024
Auteur : SPC LACI

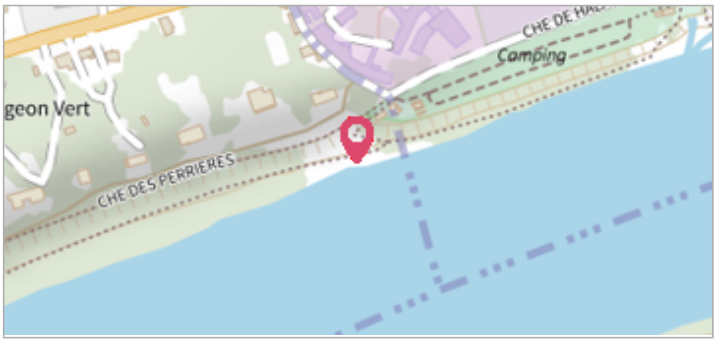

Vue du site BDHE 147 point de repère 469 (source: DIREN Centre)

GÉOLOCALISATION

Coordonnées WGS84 : X: 1.86151507 / Y: 47.89438300
Coordonnées RGF93 (Lambert 93) X: 614926 / Y: 6755501
Coordonnées RGF93 (ETRS89) : X: 1.8615151 / Y: 47.894383
Code Hydro: ----0000 **Rive de référence:** Droite

8 Novembre 2008

Altitude calculée de l'eau : **91.089 m**

Nature de l'inondation : **Débordement de cours d'eau**

Nature du repère : **Mesure du niveau d'eau**

Commentaires : Heure de mesure : 15:35

GÉNÉRAL

Code : 23BDHELM3_R_2_6 **Date de mise à jour :** 09/02/2024
Auteur : SPC LACI

MARQUE

Maximum de l'inondation : Non renseigné
Visibilité : Non **État du repère :** Disparu
Pérennité : Aucune **Repère calculé :** Non renseigné
PHEC : Non renseigné

SOURCE DE REPÉRAGE : VERSEMENT BDHE DREAL CVL – LOIRE MOYENNE PARTIE 3 (SECTEUR LOIRE-CHER-INDRE) - 03/12/2021

Type de repérage : Observations en cours d'événement
Organisme : DREAL Centre-Val de loire DIREN Centre

NIVELLEMENT SIEL - 08/11/2008

Méthode : Cheminement topographique
Organisme : DREAL Centre-Val de loire
Commentaires sur le nivellement : Nivellement à partir du réseau de mesure du SIEL, point de repère 469. sur regard relèvement eaux usées situé dans une cale à l'aval de l'entrée du camping de St Jean de la Ruelle
Référence nivelée : Autre type de référence
Description référence du repère : Cf commentaires sur le nivellement.
Système altimétrique : NGF IGN 1969 (système normal)
Altitude de la référence (en m) : 92.015 m
Différence entre le niveau d'eau et la référence (en m) : -0.926 m
Altitude calculée de l'eau (en m) : 91.089

Commune : **LA CHAPELLE-SAINT-MESMIN** | Rivière : **La Loire**

Camping de St-Jean de la Ruelle

8 Repère(s) sur le site

GÉNÉRAL

Unité de gestion : Loire-Cher-Indre
Code : 23BDHELM3_S_2 **Date de mise à jour :** 16/01/2024
Auteur : SPC LACI

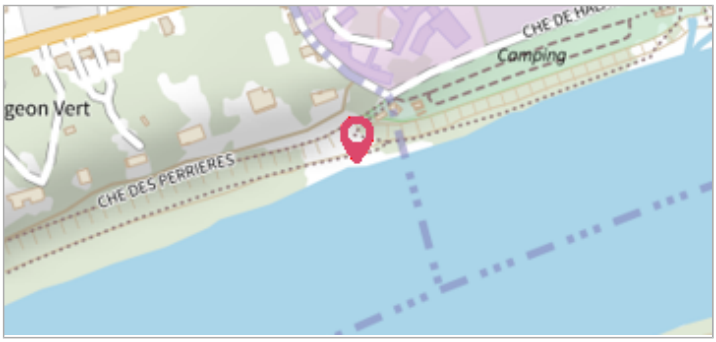

Vue du site BDHE 147 point de repère 469 (source: DIREN Centre)

GÉOLOCALISATION

Coordonnées WGS84 : X: 1.86151507 / Y: 47.89438300
Coordonnées RGF93 (Lambert 93) X: 614926 / Y: 6755501
Coordonnées RGF93 (ETRS89) : X: 1.8615151 / Y: 47.894383
Code Hydro: ----0000 **Rive de référence:** Droite

4 Juin 2008

Altitude calculée de l'eau : **89.656 m**

Nature de l'inondation : **Débordement de cours d'eau**

Nature du repère : **Mesure du niveau d'eau**

Commentaires : Heure de mesure : 16:15

GÉNÉRAL

Code : 23BDHELM3_R_2_7 **Date de mise à jour :** 09/02/2024
Auteur : SPC LACI

MARQUE

Maximum de l'inondation : Non renseigné
Visibilité : Non **État du repère :** Disparu
Pérennité : Aucune **Repère calculé :** Non renseigné
PHEC : Non renseigné

SOURCE DE REPÉRAGE : VERSEMENT BDHE DREAL CVL – LOIRE MOYENNE PARTIE 3 (SECTEUR LOIRE-CHER-INDRE) - 03/12/2021

Type de repérage : Observations en cours d'événement
Organisme : DREAL Centre-Val de loire DIREN Centre

NIVELLEMENT SIEL - 04/06/2008

Méthode : Cheminement topographique
Organisme : DREAL Centre-Val de loire
Commentaires sur le nivellement : Nivellement à partir du réseau de mesure du SIEL, point de repère 469. sur regard relèvement eaux usées situé dans une cale à l'aval de l'entrée du camping de St Jean de la Ruelle
Référence nivelée : Autre type de référence
Description référence du repère : Cf commentaires sur le nivellement.
Système altimétrique : NGF IGN 1969 (système normal)
Altitude de la référence (en m) : 92.015 m
Différence entre le niveau d'eau et la référence (en m) : -2.359 m
Altitude calculée de l'eau (en m) : 89.656

Commune : **LA CHAPELLE-SAINT-MESMIN** | Rivière : **La Loire**

Camping de St-Jean de la Ruelle

8 Repère(s) sur le site

GÉNÉRAL

Unité de gestion : Loire-Cher-Indre
Code : 23BDHELM3_S_2 **Date de mise à jour :** 16/01/2024
Auteur : SPC LACI

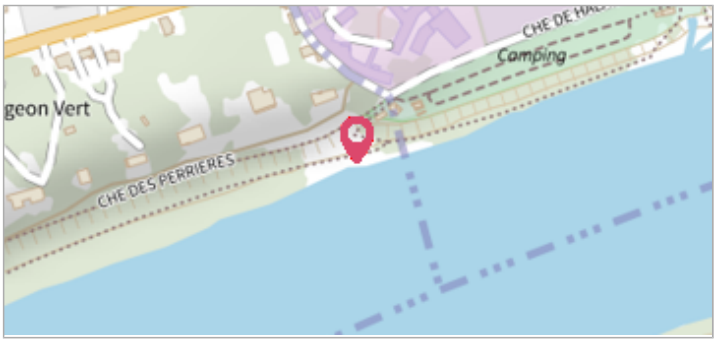

Vue du site BDHE 147 point de repère 469 (source: DIREN Centre)

GÉOLOCALISATION

Coordonnées WGS84 : X: 1.86151507 / Y: 47.89438300
Coordonnées RGF93 (Lambert 93) X: 614926 / Y: 6755501
Coordonnées RGF93 (ETRS89) : X: 1.8615151 / Y: 47.894383
Code Hydro: ----0000 **Rive de référence:** Droite

4 Janvier 2012

Altitude calculée de l'eau : **90.068 m**

Nature de l'inondation : **Débordement de cours d'eau**

Nature du repère : **Mesure du niveau d'eau**

Commentaires : Heure de mesure : 10:55

GÉNÉRAL

Code : 23BDHELM3_R_2_8 **Date de mise à jour :** 09/02/2024
Auteur : SPC LACI

MARQUE

Maximum de l'inondation : Non renseigné
Visibilité : Non **État du repère :** Disparu
Pérennité : Aucune **Repère calculé :** Non renseigné
PHEC : Non renseigné

SOURCE DE REPÉRAGE : VERSEMENT BDHE DREAL CVL – LOIRE MOYENNE PARTIE 3 (SECTEUR LOIRE-CHER-INDRE) - 03/12/2021

Type de repérage : Observations en cours d'événement
Organisme : DREAL Centre-Val de loire DIREN Centre

NIVELLEMENT SIEL - 04/01/2012

Méthode : Cheminement topographique
Organisme : DREAL Centre-Val de loire
Commentaires sur le nivellement : Nivellement à partir du réseau de mesure du SIEL, point de repère 469. sur regard relèvement eaux usées situé dans une cale à l'aval de l'entrée du camping de St Jean de la Ruelle
Référence nivelée : Autre type de référence
Description référence du repère : Cf commentaires sur le nivellement.
Système altimétrique : NGF IGN 1969 (système normal)
Altitude de la référence (en m) : 92.015 m
Différence entre le niveau d'eau et la référence (en m) : -1.947 m
Altitude calculée de l'eau (en m) : 90.068