


| | | |
|---|------------------------------|---------------------------------|
|  | Commune : MONTDAUPHIN | Rivière : Le Petit Morin |
| | Pont - Rue de l'oie | |

Commentaires : Aval rive gauche du pont

3 Repère(s) sur le site

GÉNÉRAL


Unité de gestion : Seine moyenne-Yonne-Loing
Code : WEB_S_202401085850 **Date de mise à jour :** 08/01/2024
Auteur : rlavie



GÉOLOCALISATION

Coordonnées WGS84 : X: 3.43049354 / Y: 48.86092080
Coordonnées RGF93 (Lambert 93) X: 731584.15 / **Y:** 6862406.84
Coordonnées RGF93 (ETRS89) : X: 3.4304935 / Y: 48.8609208
Code Hydro: F62-0400 **Rive de référence:** Gauche



| | | |
|---|---|---|
|  | 5 Janvier 2022 Nature de l'inondation : Débordement de cours d'eau | Nature du repère : Laisse d'inondation |
| | Commentaires : Laisse de crue à -1.61 m du tablier | |

GÉNÉRAL

Code : WEB_R_202401080630 **Date de mise à jour :** 26/02/2024
Auteur : rlavie

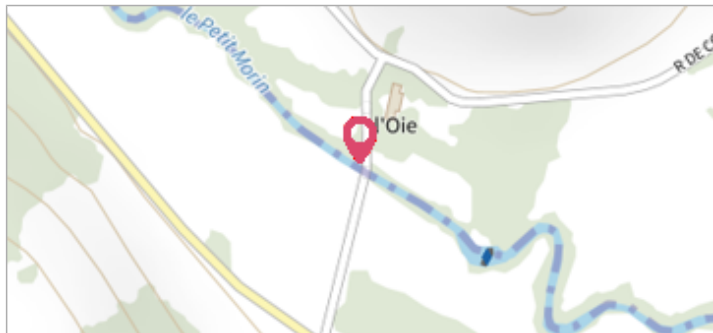


MARQUE

SOURCE DE REPÉRAGE : SPC SMYL - 21/01/2020
Organisme : SPC Seine moyenne - Yonne - Loing

Commune : **MONTDAUPHIN**Rivière : **Le Petit Morin****Pont - Rue de l'oie****Commentaires :** Aval rive gauche du pont**3**

Repère(s) sur le site

GÉNÉRAL**Unité de gestion :** Seine moyenne-Yonne-Loing**Code :** WEB_S_202401085850**Date de mise à jour :** 08/01/2024**Auteur :** rlavie

Vue du site

GÉOLOCALISATION**Coordonnées WGS84 :** X: 3.43049354 / Y: 48.86092080**Coordonnées RGF93 (Lambert 93) :** X: 731584.15 / Y: 6862406.84**Coordonnées RGF93 (ETRS89) :** X: 3.4304935 / Y: 48.8609208**Code Hydro:** F62-0400**Rive de référence:** Gauche**5 Janvier 2022**Nature de l'inondation : **Débordement de cours d'eau**Altitude calculée de l'eau : **non déterminé**Nature du repère : **Laisse d'inondation****GÉNÉRAL****Code :** WEB_R_202401080403**Date de mise à jour :****Auteur :** rlavie

26/02/2024

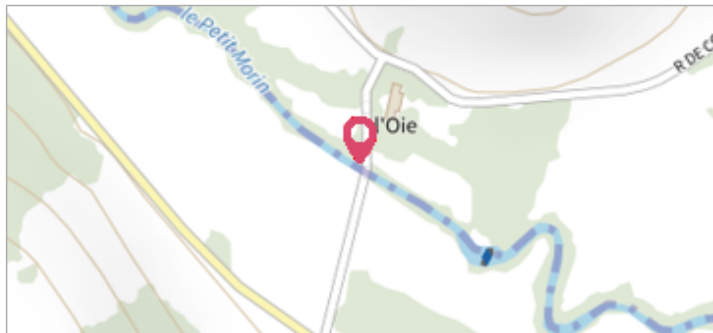


Vue de la marque

MARQUE**SOURCE DE REPÉRAGE :** SPC SMYL - 21/01/2020**Organisme :** SPC Seine moyenne - Yonne - Loing**NIVELLEMENT SPC SMYL - 13/01/2022****Organisme :** SPC SMYL**Description référence du repère :** Sur le tablier au droit de la marque**Système altimétrique :** NGF IGN 1969 (système normal)**Différence entre le niveau d'eau et la référence (en m) :** -1.610 m

Commune : **MONTDAUPHIN**Rivière : **Le Petit Morin****Pont - Rue de l'oie****Commentaires :** Aval rive gauche du pont**3**

Repère(s) sur le site

GÉNÉRAL**Unité de gestion :** Seine moyenne-Yonne-Loing**Code :** WEB_S_202401085850**Date de mise à jour :** 08/01/2024**Auteur :** rlavie

Vue du site

GÉOLOCALISATION**Coordonnées WGS84 :** X: 3.43049354 / Y: 48.86092080**Coordonnées RGF93 (Lambert 93) X:** 731584.15 / **Y:** 6862406.84**Coordonnées RGF93 (ETRS89) :** X: 3.4304935 / Y: 48.8609208**Code Hydro:** F62-0400**Rive de référence:** Gauche**5 Janvier 2022**Nature de l'inondation : **Débordement de cours d'eau**Altitude calculée de l'eau : **non déterminé**Nature du repère : **Laisse d'inondation****GÉNÉRAL****Code :** WEB_R_202401080059**Date de mise à jour :****Auteur :** rlavie

26/02/2024



Vue de la marque

MARQUE**SOURCE DE REPÉRAGE :** SPC SMYL - 21/01/2020**Organisme :** SPC Seine moyenne - Yonne - Loing**NIVELLEMENT SPC SMYL - 13/01/2022****Organisme :** SPC SMYL**Description référence du repère :** Sur le tablier au droit de la marque**Différence entre le niveau d'eau et la référence (en m) :** -1.610 m