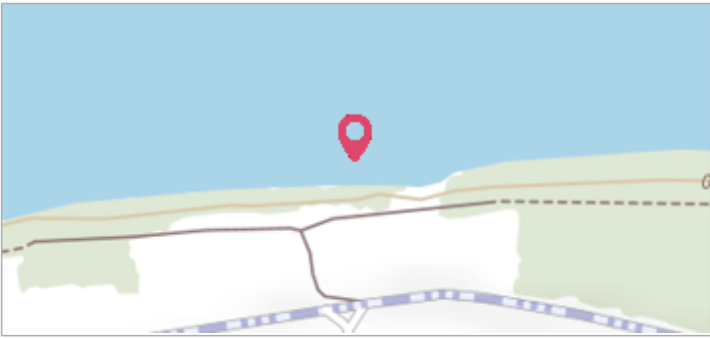


	Commune : JARGEAU	Rivière : La Loire
Darvoy		9 Repère(s) sur le site
GÉNÉRAL		
Unité de gestion : Loire-Allier-Cher-Indre		
Code : 23BDHELM2_S_39 Date de mise à jour : 16/01/2024		
Auteur : SPC LACI		
		
GÉOLOCALISATION		
Coordonnées WGS84 : X: 2.09980373 / Y: 47.87038680		
Coordonnées RGF93 (Lambert 93) : X: 632701 / Y: 6752604.99		
Coordonnées RGF93 (ETRS89) : X: 2.0998037 / Y: 47.8703868		
Code Hydro : ----0000 Rive de référence: Gauche		
		
Vue du site BDHE 112 point de repère 148 (source: DIREN Centre)		
8 Novembre 2008		
 Nature de l'inondation : Débordement de cours d'eau		Altitude calculée de l'eau : 100.81 m
Commentaires : Heure de mesure : 13:35		Nature du repère : Mesure du niveau d'eau
GÉNÉRAL		
Code : 23BDHELM2_R_39_8 Date de mise à jour : 09/02/2024		
Auteur : SPC LACI		
MARQUE		
Maximum de l'inondation : Non renseigné		
Visibilité : Non État du repère : Disparu		
Pérennité : Aucune Repère calculé : Non renseigné		
PHEC : Non renseigné		
SOURCE DE REPÉRAGE : VERSEMENT BDHE DREAL CVL - LOIRE MOYENNE PARTIE 2 (SECTEUR LOIRE-CHER-INDRE) - 03/12/2021		
Type de repérage : Observations en cours d'événement		
Organisme : DREAL Centre-Val de Loire DIREN Centre		
NIVELLEMENT SIEL - 08/11/2008		
Méthode : Cheminement topographique		
Organisme : DREAL Centre-Val de Loire		
Commentaires sur le nivellement : Nivellement à partir du réseau de mesure du SIEL, point de repère 148. boule sur borne blanche au départ et sur le côté droit d'un chemin d'accès à la Loire, face à la route d'accès (patte d'oie) au hameau des Baffais		
Référence nivelée : Autre type de référence		
Description référence du repère : Cf commentaires sur le nivellement.		
Système altimétrique : NGF IGN 1969 (système normal)		
Altitude de la référence (en m) : 103.326 m		
Différence entre le niveau d'eau et la référence (en m) : -2.516 m		
Altitude calculée de l'eau (en m) : 100.81 m		