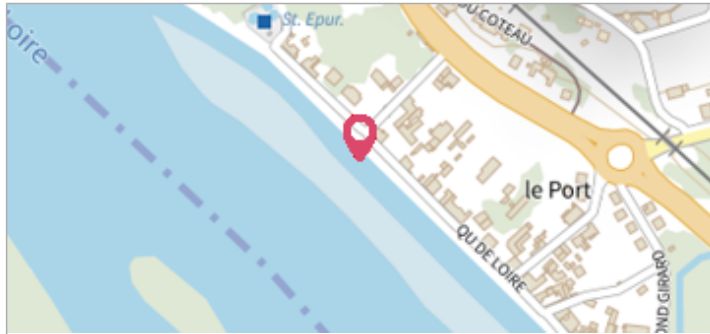


Commune : **NEUVY-SUR-LOIRE**Rivière : **La Loire****Le Port, ancienne échelle****4** Repère(s) sur le site**GÉNÉRAL****Unité de gestion :** Loire-Allier-Cher-Indre**Code :** 23BDHELM1_S_54**Date de mise à jour :** 16/01/2024**Auteur :** SPC LACI

Vue du site BDHE 56 point de repère 71. (source: DIREN Centre)

GÉOLOCALISATION**Coordonnées WGS84 :** X: 2.87142758 / Y: 47.52393020**Coordonnées RGF93 (Lambert 93) :** X: 690325 / Y: 6713737**Coordonnées RGF93 (ETRS89) :** X: 2.8714276 / Y: 47.5239302**Code Hydro :** ----0000**Rive de référence :** Droite**29 décembre 1973**Nature de l'inondation : **Débordement de cours d'eau**Altitude calculée de l'eau : **137 m**Nature du repère : **Mesure du niveau d'eau****Commentaires :** Heure de mesure : 10:00**GÉNÉRAL****Code :** 23BDHELM1_R_54_1**Date de mise à jour :** 09/02/2024**Auteur :** SPC LACI**MARQUE****Maximum de l'inondation :** Non renseigné**Visibilité :** Non**État du repère :** Disparu**Pérennité :** Aucune**Repère calculé :** Non renseigné**PHEC :** Non renseigné**SOURCE DE REPÉRAGE : VERSEMENT BDHE DREAL CVL - LOIRE MOYENNE PARTIE 1 (SECTEUR LOIRE-CHER-INDRE) - 03/12/2021****Type de repérage :** Observations en cours d'événement**Organisme(s) :** DREAL Centre-Val de Loire, DIREN Centre**NIVELLEMENT SIEL - 29/12/1973****Méthode :** Cheminement topographique**Commentaires sur le nivellement :** Nivellement à partir du réseau de mesure du SIEL, point de repère 71. échelle gravée sur un escalier face au n° 19. Illisible**Référence nivelée :** Autre type de référence**Description référence du repère :** Cf commentaires sur le nivellement.**Système altimétrique :** NGF IGN 1969 (système normal)**Altitude de la référence (en m) :** 133.600 m**Différence entre le niveau d'eau et la référence (en m) :** 3.400 m**Altitude calculée de l'eau (en m) :** 137

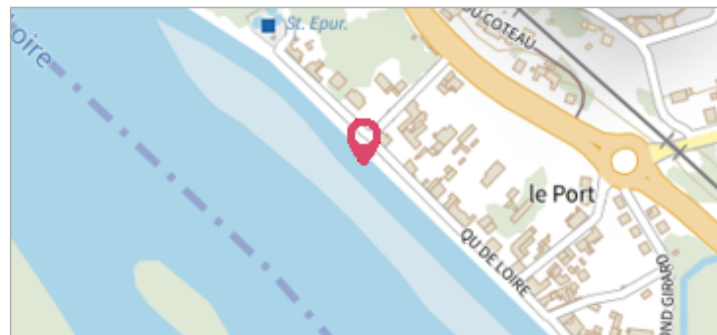
Commune : **NEUVY-SUR-LOIRE** | Rivière : **La Loire**

Le Port, ancienne échelle

4 Repère(s) sur le site

GÉNÉRAL

Unité de gestion : Loire-Allier-Cher-Indre
 Code : 23BDHELM1_S_54 Date de mise à jour : 16/01/2024
 Auteur : SPC LACI



GÉOLOCALISATION

Coordonnées WGS84 : X: 2.87142758 / Y: 47.52393020
 Coordonnées RGF93 (Lambert 93) X: 690325 / Y: 6713737
 Coordonnées RGF93 (ETRS89) : X: 2.8714276 / Y: 47.5239302
 Code Hydro: ----0000 Rive de référence: Droite

14 octobre 1988 Altitude calculée de l'eau : **133.97 m**

Nature de l'inondation : **Débordement de cours d'eau** Nature du repère : **Mesure du niveau d'eau**

Commentaires : Heure de mesure : 13:20

GÉNÉRAL

Code : 23BDHELM1_R_54_2 Date de mise à jour : 09/02/2024
 Auteur : SPC LACI



MARQUE

Maximum de l'inondation : Non renseigné
 Visibilité : Non État du repère : Disparu
 Pérennité : Aucune Repère calculé : Non renseigné
 PHEC : Non renseigné

SOURCE DE REPÉRAGE : VERSEMENT BDHE DREAL CVL - LOIRE MOYENNE PARTIE 1 (SECTEUR LOIRE-CHER-INDRE) - 03/12/2021

Type de repérage : Observations en cours d'événement
 Organisme(s) : DREAL Centre-Val de Loire, DIREN Centre

NIVELLEMENT SIEL - 14/10/1988

Méthode : Cheminement topographique
 Commentaires sur le nivellement : Nivellement à partir du réseau de mesure du SIEL, point de repère 71. échelle gravée sur un escalier face au n° 19. Illisible
 Référence nivelée : Autre type de référence
 Description référence du repère : Cf commentaires sur le nivellement.
 Système altimétrique : NGF IGN 1969 (système normal)
 Altitude de la référence (en m) : 133.600 m
 Différence entre le niveau d'eau et la référence (en m) : 0.370 m
 Altitude calculée de l'eau (en m) : 133.97

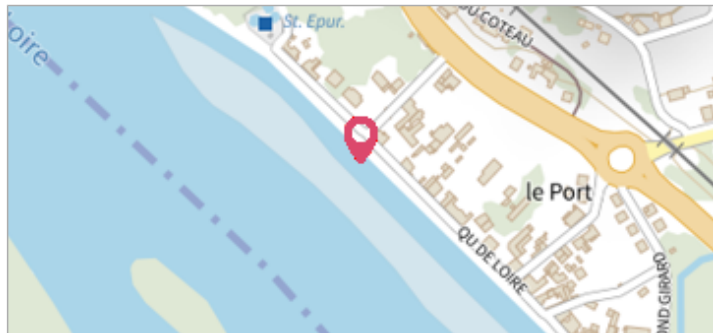
Commune : **NEUVY-SUR-LOIRE**Rivière : **La Loire****Le Port, ancienne échelle****4** Repère(s) sur le site**GÉNÉRAL**

Unité de gestion : Loire-Allier-Cher-Indre

Code : 23BDHELM1_S_54

Date de mise à jour : 16/01/2024

Auteur : SPC LACI



Vue du site BDHE 56 point de repère 71. (source: DIREN Centre)

GÉOLOCALISATION

Coordonnées WGS84 : X: 2.87142758 / Y: 47.52393020

Coordonnées RGF93 (Lambert 93) X: 690325 / Y: 6713737

Coordonnées RGF93 (ETRS89) : X: 2.8714276 / Y: 47.5239302

Code Hydro: ----0000

Rive de référence: Droite

**12 décembre 1988**Nature de l'inondation : **Débordement de cours d'eau**Altitude calculée de l'eau : **134.33 m**Nature du repère : **Mesure du niveau d'eau**

Commentaires : Heure de mesure : 14:05

GÉNÉRAL

Code : 23BDHELM1_R_54_3

Date de mise à jour :

Auteur : SPC LACI

09/02/2024

MARQUE

Maximum de l'inondation : Non renseigné

Visibilité : Non

État du repère : Disparu

Pérennité : Aucune

Repère calculé : Non renseigné

PHEC : Non renseigné

SOURCE DE REPÉRAGE : VERSEMENT BDHE DREAL CVL - LOIRE MOYENNE PARTIE 1 (SECTEUR LOIRE-CHER-INDRE) - 03/12/2021

Type de repérage : Observations en cours d'événement

Organisme(s) : DREAL Centre-Val de Loire, DIREN Centre

NIVELLEMENT SIEL - 12/12/1988

Méthode : Cheminement topographique

Commentaires sur le nivellement : Nivellement à partir du réseau de mesure du SIEL, point de repère 71. échelle gravée sur un escalier face au n° 19. Illisible

Référence nivelée : Autre type de référence

Description référence du repère : Cf commentaires sur le nivellement.

Système altimétrique : NGF IGN 1969 (système normal)

Altitude de la référence (en m) : 133.600 m

Différence entre le niveau d'eau et la référence (en m) : 0.730 m

Altitude calculée de l'eau (en m) : 134.33

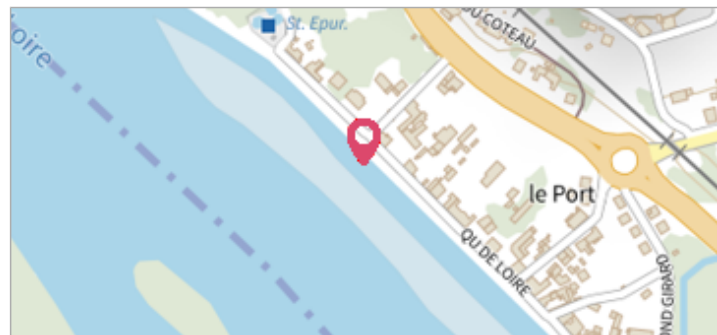
Commune : **NEUVY-SUR-LOIRE** | Rivière : **La Loire**

Le Port, ancienne échelle

4 Repère(s) sur le site

GÉNÉRAL

Unité de gestion : Loire-Allier-Cher-Indre
 Code : 23BDHELM1_S_54 Date de mise à jour : 16/01/2024
 Auteur : SPC LACI



GÉOLOCALISATION

Coordonnées WGS84 : X: 2.87142758 / Y: 47.52393020
 Coordonnées RGF93 (Lambert 93) X: 690325 / Y: 6713737
 Coordonnées RGF93 (ETRS89) : X: 2.8714276 / Y: 47.5239302
 Code Hydro: ----0000 Rive de référence: Droite


5 janvier 1994 Altitude calculée de l'eau : **136.32 m**

Nature de l'inondation : **Débordement de cours d'eau** Nature du repère : **Mesure du niveau d'eau**

Commentaires : Heure de mesure : 17:40 - Maxi calculé : 136,48

GÉNÉRAL

Code : 23BDHELM1_R_54_4 Date de mise à jour : 09/02/2024
 Auteur : SPC LACI



MARQUE

Maximum de l'inondation : Non renseigné
 Visibilité : Non État du repère : Disparu
 Pérennité : Aucune Repère calculé : Non renseigné
 PHEC : Non renseigné

SOURCE DE REPÉRAGE : VERSEMENT BDHE DREAL CVL - LOIRE MOYENNE PARTIE 1 (SECTEUR LOIRE-CHER-INDRE) - 03/12/2021

Type de repérage : Observations en cours d'événement
 Organisme(s) : DREAL Centre-Val de Loire, DIREN Centre

NIVELLEMENT SIEL - 05/01/1994

Méthode : Cheminement topographique
 Commentaires sur le nivellement : Nivellement à partir du réseau de mesure du SIEL, point de repère 71. échelle gravée sur un escalier face au n° 19. Illisible
 Référence nivelée : Autre type de référence
 Description référence du repère : Cf commentaires sur le nivellement.
 Système altimétrique : NGF IGN 1969 (système normal)
 Altitude de la référence (en m) : 133.600 m
 Différence entre le niveau d'eau et la référence (en m) : 2.720 m
 Altitude calculée de l'eau (en m) : 136.32