

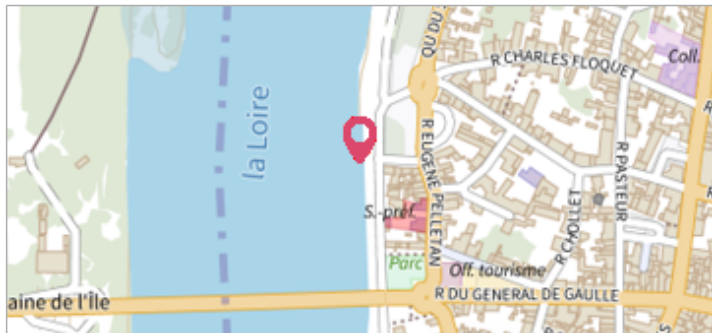
Commune : **COSNE-COURS-SUR-LOIRE**Rivière : **La Loire****Place de la Pêcheurie****3** Repère(s) sur le site**GÉNÉRAL**

Unité de gestion : Loire-Allier-Cher-Indre

Code : 23BDHELM1\_S\_43

Date de mise à jour : 16/01/2024

Auteur : SPC LACI



Vue du site BDHE 44 point de repère 55 (source: DIREN Centre)

**GÉOLOCALISATION**

Coordonnées WGS84 : X: 2.92133272 / Y: 47.41251510

Coordonnées RGF93 (Lambert 93) X: 694068 / Y: 6701355

Coordonnées RGF93 (ETRS89) : X: 2.9213327 / Y: 47.4125151

Code Hydro: ----0000

Rive de référence: Droite

**9 novembre 1994**Altitude calculée de l'eau : **143.81 m**Nature de l'inondation : **Débordement de cours d'eau**Nature du repère : **Mesure du niveau d'eau****Commentaires** : Heure de mesure : 14:40 - eau à 1,18 m sous la cote de la crue de 1907**GÉNÉRAL**

Code : 23BDHELM1\_R\_43\_1

Date de mise à jour :

Auteur : SPC LACI

09/02/2024

**MARQUE****Maximum de l'inondation** : Non renseigné**Visibilité** : Non**État du repère** : Disparu**Pérennité** : Aucune**Repère calculé** : Non renseigné**PHEC** : Non renseigné**SOURCE DE REPÉRAGE : VERSEMENT BDHE DREAL CVL - LOIRE MOYENNE PARTIE 1 (SECTEUR LOIRE-CHER-INDRE) - 03/12/2021****Type de repérage** : Observations en cours d'événement**Organisme(s)** : DREAL Centre-Val de Loire, DIREN Centre**NIVELLEMENT SIEL - 09/11/1994****Méthode** : Cheminement topographique**Commentaires sur le nivellement** : Nivellement à partir du réseau de mesure du SIEL, point de repère 55. Sur l'angle de la maison côté Loire, à l'angle de la place de la Pêcheurie, côté amont.**Référence nivelée** : Autre type de référence**Description référence du repère** : Cf commentaires sur le nivellement.**Système altimétrique** : NGF IGN 1969 (système normal)**Altitude de la référence (en m)** : 144.083 m**Différence entre le niveau d'eau et la référence (en m)** : -0.273 m**Altitude calculée de l'eau (en m)** : 143.81

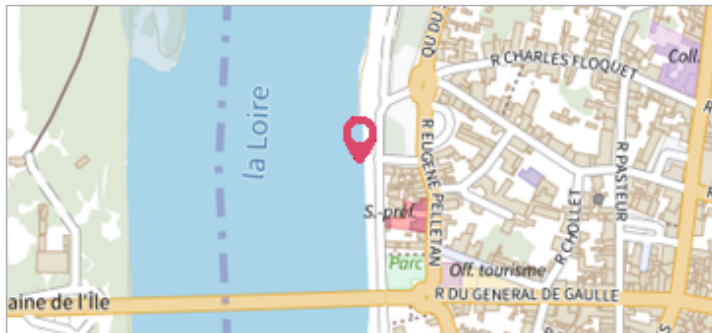
Commune : **COSNE-COURS-SUR-LOIRE**Rivière : **La Loire****Place de la Pêcheurie****3** Repère(s) sur le site**GÉNÉRAL**

Unité de gestion : Loire-Allier-Cher-Indre

Code : 23BDHELM1\_S\_43

Date de mise à jour : 16/01/2024

Auteur : SPC LACI



Vue du site BDHE 44 point de repère 55 (source: DIREN Centre)

**GÉOLOCALISATION**

Coordonnées WGS84 : X: 2.92133272 / Y: 47.41251510

Coordonnées RGF93 (Lambert 93) X: 694068 / Y: 6701355

Coordonnées RGF93 (ETRS89) : X: 2.9213327 / Y: 47.4125151

Code Hydro: ----0000

Rive de référence: Droite

**5 janvier 1994**Nature de l'inondation : **Débordement de cours d'eau**Altitude calculée de l'eau : **143.075 m**Nature du repère : **Mesure du niveau d'eau**

Commentaires : Heure de mesure : 16:50 - Maxi calculé : 143,11

**GÉNÉRAL**

Code : 23BDHELM1\_R\_43\_2

Date de mise à jour : 09/02/2024

Auteur : SPC LACI

**MARQUE**

Maximum de l'inondation : Non renseigné

Visibilité : Non

État du repère : Disparu

Pérennité : Aucune

Repère calculé : Non renseigné

PHEC : Non renseigné

**SOURCE DE REPÉRAGE : VERSEMENT BDHE DREAL CVL - LOIRE MOYENNE PARTIE 1 (SECTEUR LOIRE-CHER-INDRE) - 03/12/2021**

Type de repérage : Observations en cours d'événement

Organisme(s) : DREAL Centre-Val de Loire, DIREN Centre

**NIVELLEMENT SIEL - 05/01/1994**

Méthode : Cheminement topographique

Commentaires sur le nivellement : Nivellement à partir du réseau de mesure du SIEL, point de repère 55. Sur l'angle de la maison côté Loire, à l'angle de la place de la Pêcheurie, côté amont.

Référence nivelée : Autre type de référence

Description référence du repère : Cf commentaires sur le nivellement.

Système altimétrique : NGF IGN 1969 (système normal)

Altitude de la référence (en m) : 144.083 m

Différence entre le niveau d'eau et la référence (en m) : -1.008 m

Altitude calculée de l'eau (en m) : 143.075

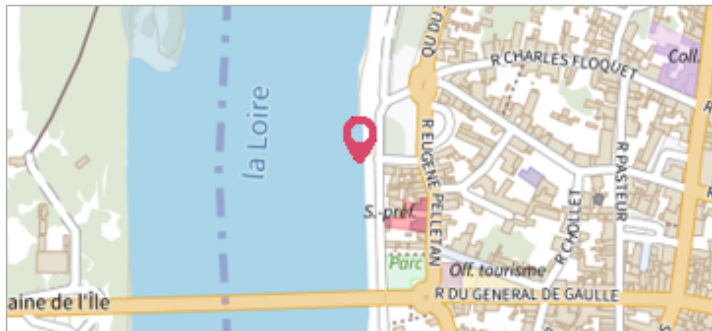
Commune : **COSNE-COURS-SUR-LOIRE**Rivière : **La Loire****Place de la Pêcheurie****3** Repère(s) sur le site**GÉNÉRAL**

Unité de gestion : Loire-Allier-Cher-Indre

Code : 23BDHELM1\_S\_43

Date de mise à jour : 16/01/2024

Auteur : SPC LACI



Vue du site BDHE 44 point de repère 55 (source: DIREN Centre)

**GÉOLOCALISATION**

Coordonnées WGS84 : X: 2.92133272 / Y: 47.41251510

Coordonnées RGF93 (Lambert 93) X: 694068 / Y: 6701355

Coordonnées RGF93 (ETRS89) : X: 2.9213327 / Y: 47.4125151

Code Hydro: ----0000

Rive de référence: Droite

**30 avril 1998**Nature de l'inondation : **Débordement de cours d'eau**Altitude calculée de l'eau : **143.623 m**Nature du repère : **Mesure du niveau d'eau**

Commentaires : Heure de mesure : 12:49 - même valeur à 14:17

**GÉNÉRAL**

Code : 23BDHELM1\_R\_43\_3

Date de mise à jour : 09/02/2024

Auteur : SPC LACI

**MARQUE**

Maximum de l'inondation : Non renseigné

Visibilité : Non

État du repère : Disparu

Pérennité : Aucune

Repère calculé : Non renseigné

PHEC : Non renseigné

**SOURCE DE REPÉRAGE : VERSEMENT BDHE DREAL CVL - LOIRE MOYENNE PARTIE 1 (SECTEUR LOIRE-CHER-INDRE) - 03/12/2021**

Type de repérage : Observations en cours d'événement

Organisme(s) : DREAL Centre-Val de Loire, DIREN Centre

**NIVELLEMENT SIEL - 30/04/1998**

Méthode : Cheminement topographique

Commentaires sur le nivellement : Nivellement à partir du réseau de mesure du SIEL, point de repère 55. Sur l'angle de la maison côté Loire, à l'angle de la place de la Pêcheurie, côté amont.

Référence nivelée : Autre type de référence

Description référence du repère : Cf commentaires sur le nivellement.

Système altimétrique : NGF IGN 1969 (système normal)

Altitude de la référence (en m) : 144.083 m

Différence entre le niveau d'eau et la référence (en m) : -0.460 m

Altitude calculée de l'eau (en m) : 143.623