Commune : **TRACY-SUR-LOIRE** | Rivière : **La Loire**

Les Courlus

7 Repère(s) sur le site

GÉNÉRAL

Unité de gestion : Loire-Cher-Indre
Code : 23BDHELM1_S_38 **Date de mise à jour :** 16/01/2024
Auteur : SPC LACI

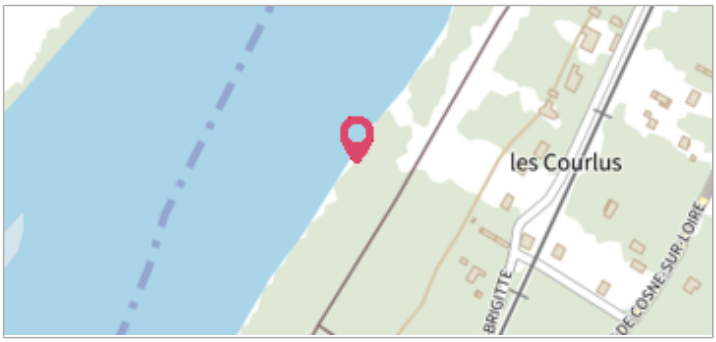

Vue du site BDHE 38 point de repère 46 (source: DIREN Centre)

GÉOLOCALISATION

Coordonnées WGS84 : X: 2.89052115 / Y: 47.36305080
Coordonnées RGF93 (Lambert 93) X: 691737 / Y: 6695863
Coordonnées RGF93 (ETRS89) : X: 2.8905212 / Y: 47.3630508
Code Hydro: ----0000 **Rive de référence:** Droite

25 Novembre 1996

Altitude calculée de l'eau : **143.459 m**

Nature de l'inondation : **Débordement de cours d'eau**

Nature du repère : **Mesure du niveau d'eau**

Commentaires : Heure de mesure : 14:00

GÉNÉRAL

Code : 23BDHELM1_R_38_1 **Date de mise à jour :** 09/02/2024
Auteur : SPC LACI

MARQUE

Maximum de l'inondation : Non renseigné
Visibilité : Non **État du repère :** Disparu
Pérennité : Aucune **Repère calculé :** Non renseigné
PHEC : Non renseigné

SOURCE DE REPÉRAGE : VERSEMENT BDHE DREAL CVL – LOIRE MOYENNE PARTIE 1 (SECTEUR LOIRE-CHER-INDRE) - 03/12/2021

Type de repérage : Observations en cours d'événement
Organisme : DREAL Centre-Val de loire DIREN Centre

NIVELLEMENT SIEL - 25/11/1996

Méthode : Cheminement topographique
Commentaires sur le nivellement : Nivellement à partir du réseau de mesure du SIEL, point de repère 47. prendre le chemin en face du passage à niveau qui passe à droite de la maison, puis de la balançoire – ensuite continuer jusqu à un croisement de chemins. La borne sur le talus de la berge
Référence nivelée : Autre type de référence
Description référence du repère : Cf commentaires sur le nivellement.
Système altimétrique : NGF IGN 1969 (système normal)
Altitude de la référence (en m) : 145.469 m
Différence entre le niveau d'eau et la référence (en m) : -2.010 m
Altitude calculée de l'eau (en m) : 143.459

Commune : **TRACY-SUR-LOIRE** | Rivière : **La Loire**

Les Courlus

7 Repère(s) sur le site

GÉNÉRAL

Unité de gestion : Loire-Cher-Indre
Code : 23BDHELM1_S_38 **Date de mise à jour :** 16/01/2024
Auteur : SPC LACI

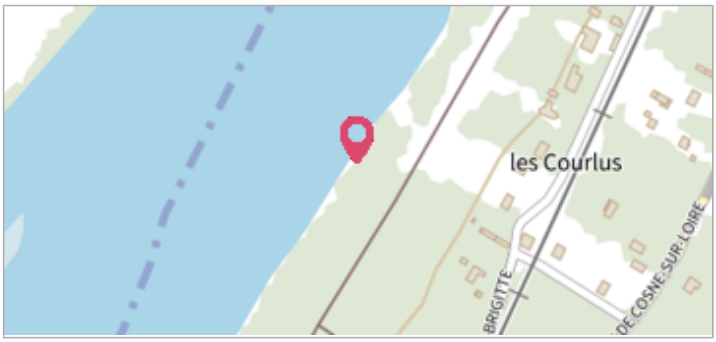

Vue du site BDHE 38 point de repère 46 (source: DIREN Centre)

GÉOLOCALISATION

Coordonnées WGS84 : X: 2.89052115 / Y: 47.36305080
Coordonnées RGF93 (Lambert 93) X: 691737 / Y: 6695863
Coordonnées RGF93 (ETRS89) : X: 2.8905212 / Y: 47.3630508
Code Hydro: ----0000 **Rive de référence:** Droite

30 Avril 1998

Altitude calculée de l'eau : **146.241 m**

Nature de l'inondation : **Débordement de cours d'eau**

Nature du repère : **Mesure du niveau d'eau**

Commentaires : Heure de mesure : 11:50

GÉNÉRAL

Code : 23BDHELM1_R_38_2 **Date de mise à jour :** 09/02/2024
Auteur : SPC LACI

MARQUE

Maximum de l'inondation : Non renseigné
Visibilité : Non **État du repère :** Disparu
Pérennité : Aucune **Repère calculé :** Non renseigné
PHEC : Non renseigné

SOURCE DE REPÉRAGE : VERSEMENT BDHE DREAL CVL – LOIRE MOYENNE PARTIE 1 (SECTEUR LOIRE-CHER-INDRE) - 03/12/2021

Type de repérage : Observations en cours d'événement
Organisme : DREAL Centre-Val de loire DIREN Centre

NIVELLEMENT SIEL - 30/04/1998

Méthode : Cheminement topographique
Commentaires sur le nivellement : Nivellement à partir du réseau de mesure du SIEL, point de repère 46. RN sur mur du garde-barrière face voie, rue des Vignes, sous la fenêtre de droite
Référence nivelée : Autre type de référence
Description référence du repère : Cf commentaires sur le nivellement.
Système altimétrique : NGF IGN 1969 (système normal)
Altitude de la référence (en m) : 155.861 m
Différence entre le niveau d'eau et la référence (en m) : -9.620 m
Altitude calculée de l'eau (en m) : 146.241

Commune : **TRACY-SUR-LOIRE** | Rivière : **La Loire**

Les Courlus

7 Repère(s) sur le site

GÉNÉRAL

Unité de gestion : Loire-Cher-Indre
Code : 23BDHELM1_S_38 **Date de mise à jour :** 16/01/2024
Auteur : SPC LACI

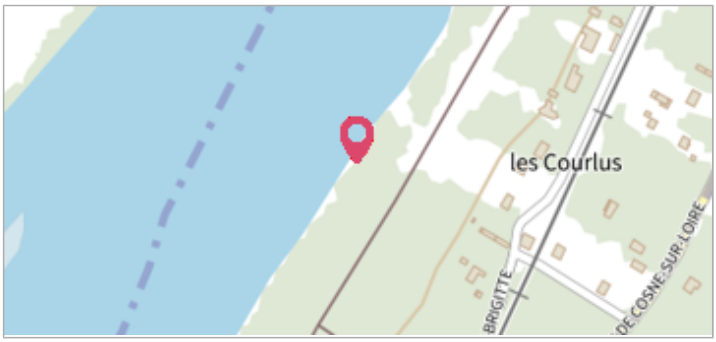

Vue du site BDHE 38 point de repère 46 (source: DIREN Centre)

GÉOLOCALISATION

Coordonnées WGS84 : X: 2.89052115 / Y: 47.36305080
Coordonnées RGF93 (Lambert 93) X: 691737 / Y: 6695863
Coordonnées RGF93 (ETRS89) : X: 2.8905212 / Y: 47.3630508
Code Hydro: ----0000 **Rive de référence:** Droite

23 Février 1999

Altitude calculée de l'eau : **145.876 m**

Nature de l'inondation : **Débordement de cours d'eau**

Nature du repère : **Mesure du niveau d'eau**

Commentaires : Heure de mesure : 14:50

GÉNÉRAL

Code : 23BDHELM1_R_38_3 **Date de mise à jour :** 09/02/2024
Auteur : SPC LACI

MARQUE

Maximum de l'inondation : Non renseigné
Visibilité : Non **État du repère :** Disparu
Pérennité : Aucune **Repère calculé :** Non renseigné
PHEC : Non renseigné

SOURCE DE REPÉRAGE : VERSEMENT BDHE DREAL CVL – LOIRE MOYENNE PARTIE 1 (SECTEUR LOIRE-CHER-INDRE) - 03/12/2021

Type de repérage : Observations en cours d'événement
Organisme : DREAL Centre-Val de loire DIREN Centre

NIVELLEMENT SIEL - 23/02/1999

Méthode : Cheminement topographique
Commentaires sur le nivellement : Nivellement à partir du réseau de mesure du SIEL, point de repère 46. RN sur mur du garde-barrière face voie, rue des Vignes, sous la fenêtre de droite
Référence nivelée : Autre type de référence
Description référence du repère : Cf commentaires sur le nivellement.
Système altimétrique : NGF IGN 1969 (système normal)
Altitude de la référence (en m) : 155.861 m
Différence entre le niveau d'eau et la référence (en m) : -9.985 m
Altitude calculée de l'eau (en m) : 145.876

Commune : **TRACY-SUR-LOIRE** | Rivière : **La Loire**

Les Courlus

7 Repère(s) sur le site

GÉNÉRAL

Unité de gestion : Loire-Cher-Indre
Code : 23BDHELM1_S_38 **Date de mise à jour :** 16/01/2024
Auteur : SPC LACI

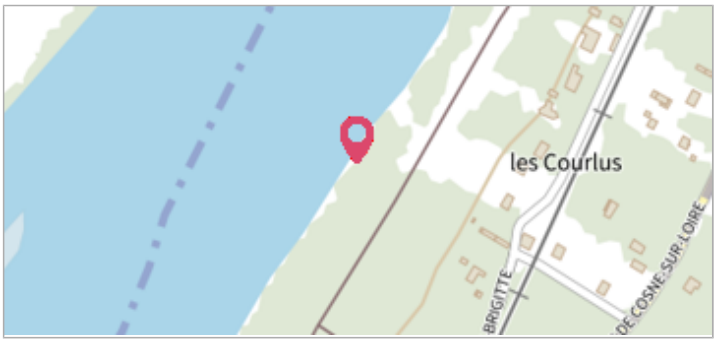

Vue du site BDHE 38 point de repère 46 (source: DIREN Centre)

GÉOLOCALISATION

Coordonnées WGS84 : X: 2.89052115 / Y: 47.36305080
Coordonnées RGF93 (Lambert 93) X: 691737 / Y: 6695863
Coordonnées RGF93 (ETRS89) : X: 2.8905212 / Y: 47.3630508
Code Hydro: ----0000 **Rive de référence:** Droite

7 Décembre 2003

Altitude calculée de l'eau : **147.129 m**

Nature de l'inondation : **Débordement de cours d'eau**

Nature du repère : **Mesure du niveau d'eau**

Commentaires : Heure de mesure : 13:40

GÉNÉRAL

Code : 23BDHELM1_R_38_4 **Date de mise à jour :** 09/02/2024
Auteur : SPC LACI

MARQUE

Maximum de l'inondation : Non renseigné
Visibilité : Non **État du repère :** Disparu
Pérennité : Aucune **Repère calculé :** Non renseigné
PHEC : Non renseigné

SOURCE DE REPÉRAGE : VERSEMENT BDHE DREAL CVL – LOIRE MOYENNE PARTIE 1 (SECTEUR LOIRE-CHER-INDRE) - 03/12/2021

Type de repérage : Observations en cours d'événement
Organisme : DREAL Centre-Val de loire DIREN Centre

NIVELLEMENT SIEL - 07/12/2003

Méthode : Cheminement topographique
Commentaires sur le nivellement : Nivellement à partir du réseau de mesure du SIEL, point de repère 46. RN sur mur du garde-barrière face voie, rue des Vignes, sous la fenêtre de droite
Référence nivelée : Autre type de référence
Description référence du repère : Cf commentaires sur le nivellement.
Système altimétrique : NGF IGN 1969 (système normal)
Altitude de la référence (en m) : 155.861 m
Différence entre le niveau d'eau et la référence (en m) : -8.732 m
Altitude calculée de l'eau (en m) : 147.129

Commune : **TRACY-SUR-LOIRE** | Rivière : **La Loire**

Les Courlus

7 Repère(s) sur le site

GÉNÉRAL

Unité de gestion : Loire-Cher-Indre
Code : 23BDHELM1_S_38 **Date de mise à jour :** 16/01/2024
Auteur : SPC LACI

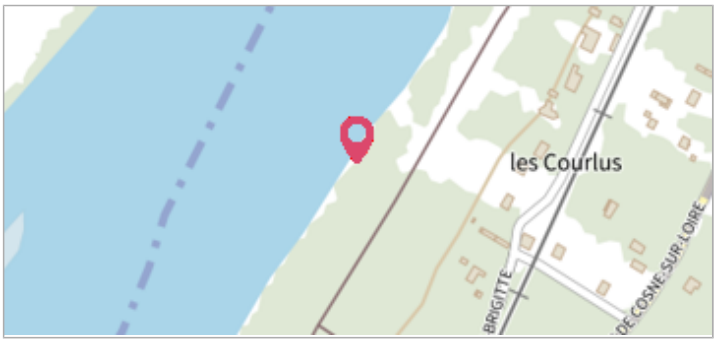

Vue du site BDHE 38 point de repère 46 (source: DIREN Centre)

GÉOLOCALISATION

Coordonnées WGS84 : X: 2.89052115 / Y: 47.36305080
Coordonnées RGF93 (Lambert 93) X: 691737 / Y: 6695863
Coordonnées RGF93 (ETRS89) : X: 2.8905212 / Y: 47.3630508
Code Hydro: ----0000 **Rive de référence:** Droite

7 Novembre 2008

Altitude calculée de l'eau : **146.275 m**

Nature de l'inondation : **Débordement de cours d'eau**

Nature du repère : **Mesure du niveau d'eau**

Commentaires : Heure de mesure : 10:50

GÉNÉRAL

Code : 23BDHELM1_R_38_5 **Date de mise à jour :** 09/02/2024
Auteur : SPC LACI

MARQUE

Maximum de l'inondation : Non renseigné
Visibilité : Non **État du repère :** Disparu
Pérennité : Aucune **Repère calculé :** Non renseigné
PHEC : Non renseigné

SOURCE DE REPÉRAGE : VERSEMENT BDHE DREAL CVL – LOIRE MOYENNE PARTIE 1 (SECTEUR LOIRE-CHER-INDRE) - 03/12/2021

Type de repérage : Observations en cours d'événement
Organisme : DREAL Centre-Val de loire DIREN Centre

NIVELLEMENT SIEL - 07/11/2008

Méthode : Cheminement topographique
Commentaires sur le nivellement : Nivellement à partir du réseau de mesure du SIEL, point de repère 46. RN sur mur du garde-barrière face voie, rue des Vignes, sous la fenêtre de droite
Référence nivelée : Autre type de référence
Description référence du repère : Cf commentaires sur le nivellement.
Système altimétrique : NGF IGN 1969 (système normal)
Altitude de la référence (en m) : 155.861 m
Différence entre le niveau d'eau et la référence (en m) : -9.586 m
Altitude calculée de l'eau (en m) : 146.275

Commune : **TRACY-SUR-LOIRE** | Rivière : **La Loire**

Les Courlus

7 Repère(s) sur le site

GÉNÉRAL

Unité de gestion : Loire-Cher-Indre
Code : 23BDHELM1_S_38 **Date de mise à jour :** 16/01/2024
Auteur : SPC LACI

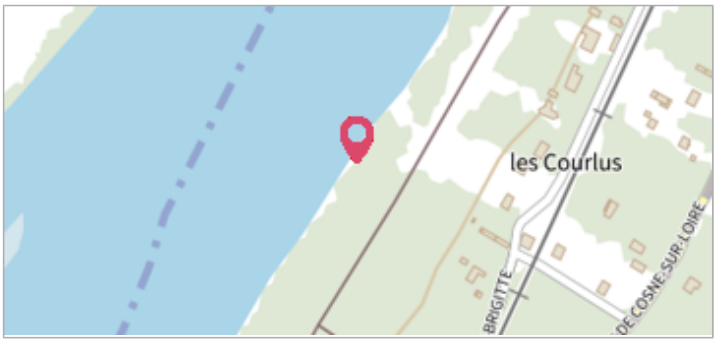

Vue du site BDHE 38 point de repère 46 (source: DIREN Centre)

GÉOLOCALISATION

Coordonnées WGS84 : X: 2.89052115 / Y: 47.36305080
Coordonnées RGF93 (Lambert 93) X: 691737 / Y: 6695863
Coordonnées RGF93 (ETRS89) : X: 2.8905212 / Y: 47.3630508
Code Hydro: ----0000 **Rive de référence:** Droite

9 Janvier 2008

Altitude calculée de l'eau : **144.001 m**

Nature de l'inondation : **Débordement de cours d'eau**

Nature du repère : **Mesure du niveau d'eau**

Commentaires : Heure de mesure : 16:30

GÉNÉRAL

Code : 23BDHELM1_R_38_6 **Date de mise à jour :** 09/02/2024
Auteur : SPC LACI

MARQUE

Maximum de l'inondation : Non renseigné
Visibilité : Non **État du repère :** Disparu
Pérennité : Aucune **Repère calculé :** Non renseigné
PHEC : Non renseigné

SOURCE DE REPÉRAGE : VERSEMENT BDHE DREAL CVL – LOIRE MOYENNE PARTIE 1 (SECTEUR LOIRE-CHER-INDRE) - 03/12/2021

Type de repérage : Observations en cours d'événement
Organisme : DREAL Centre-Val de loire DIREN Centre

NIVELLEMENT SIEL - 09/01/2008

Méthode : Cheminement topographique
Commentaires sur le nivellement : Nivellement à partir du réseau de mesure du SIEL, point de repère 658. Prendre le chemin carrossable à gauche après le passage à niveau , puis deux fois à droite la borne est au droit de l'accès Loire.
Référence nivelée : Autre type de référence
Description référence du repère : Cf commentaires sur le nivellement.
Système altimétrique : NGF IGN 1969 (système normal)
Altitude de la référence (en m) : 145.717 m
Différence entre le niveau d'eau et la référence (en m) : -1.716 m
Altitude calculée de l'eau (en m) : 144.001

Commune : **TRACY-SUR-LOIRE** | Rivière : **La Loire**

Les Courlus

7 Repère(s) sur le site

GÉNÉRAL

Unité de gestion : Loire-Cher-Indre
Code : 23BDHELM1_S_38 **Date de mise à jour :** 16/01/2024
Auteur : SPC LACI

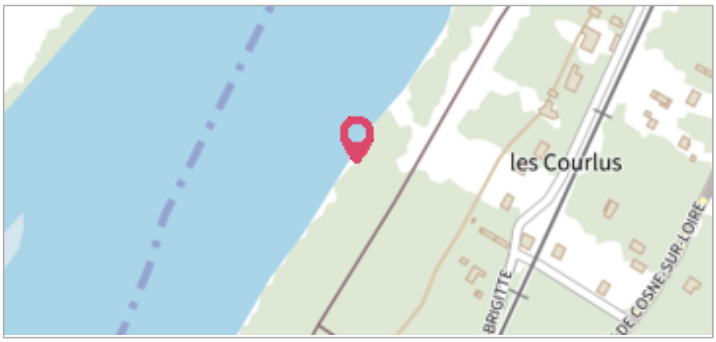

Vue du site BDHE 38 point de repère 46 (source: DIREN Centre)

GÉOLOCALISATION

Coordonnées WGS84 : X: 2.89052115 / Y: 47.36305080
Coordonnées RGF93 (Lambert 93) X: 691737 / Y: 6695863
Coordonnées RGF93 (ETRS89) : X: 2.8905212 / Y: 47.3630508
Code Hydro: ----0000 **Rive de référence:** Droite

3 Juin 2008

Altitude calculée de l'eau : **144.397 m**

Nature de l'inondation : **Débordement de cours d'eau**

Nature du repère : **Mesure du niveau d'eau**

Commentaires : Heure de mesure : 16:00

GÉNÉRAL

Code : 23BDHELM1_R_38_7 **Date de mise à jour :** 09/02/2024
Auteur : SPC LACI

MARQUE

Maximum de l'inondation : Non renseigné
Visibilité : Non **État du repère :** Disparu
Pérennité : Aucune **Repère calculé :** Non renseigné
PHEC : Non renseigné

SOURCE DE REPÉRAGE : VERSEMENT BDHE DREAL CVL – LOIRE MOYENNE PARTIE 1 (SECTEUR LOIRE-CHER-INDRE) - 03/12/2021

Type de repérage : Observations en cours d'événement
Organisme : DREAL Centre-Val de loire DIREN Centre

NIVELLEMENT SIEL - 03/06/2008

Méthode : Cheminement topographique
Commentaires sur le nivellement : Nivellement à partir du réseau de mesure du SIEL, point de repère 658. Prendre le chemin carrossable à gauche après le passage à niveau , puis deux fois à droite la borne est au droit de l'accès Loire.
Référence nivelée : Autre type de référence
Description référence du repère : Cf commentaires sur le nivellement.
Système altimétrique : NGF IGN 1969 (système normal)
Altitude de la référence (en m) : 145.717 m
Différence entre le niveau d'eau et la référence (en m) : -1.320 m
Altitude calculée de l'eau (en m) : 144.397