


Commune : **JOUET-SUR-L'AUBOIS**Rivière : **La Loire****Le Poids de Fer****10** Repère(s) sur le site**GÉNÉRAL**

Unité de gestion : Loire-Cher-Indre

Code : 23BDHELM1_S_9

Date de mise à jour : 16/01/2024

Auteur : SPC LACI



Vue du site BDHE 9 point de repère 10 (source: DIREN Centre)

GÉOLOCALISATION

Coordonnées WGS84 : X: 3.02532076 / Y: 47.05716040

Coordonnées RGF93 (Lambert 93) X: 701922 / Y: 6661879.99

Coordonnées RGF93 (ETRS89) : X: 3.0253208 / Y: 47.0571604

Code Hydro: ----0000

Rive de référence: Gauche

**11 Avril 1986**Nature de l'inondation : **Débordement de cours d'eau**Altitude calculée de l'eau : **163.823 m**Nature du repère : **Mesure du niveau d'eau**

Commentaires : Heure de mesure : 09:20

GÉNÉRAL

Code : 23BDHELM1_R_9_1

Date de mise à jour : 09/02/2024

Auteur : SPC LACI

MARQUE

Maximum de l'inondation : Non renseigné

Visibilité : Non

État du repère : Disparu

Pérennité : Aucune

Repère calculé : Non renseigné

PHEC : Non renseigné

SOURCE DE REPÉRAGE : VERSEMENT BDHE DREAL CVL - LOIRE MOYENNE PARTIE 1 (SECTEUR LOIRE-CHER-INDRE) - 03/12/2021

Type de repérage : Observations en cours d'événement

Organisme : DREAL Centre-Val de Loire DIREN Centre

NIVELLEMENT SIEL - 11/04/1986

Méthode : Cheminement topographique

Commentaires sur le nivellement : Nivellement à partir du réseau de mesure du SIEL, point de repère 10. à l'entrée amont de Marseilles les Aubigny, à l'amont d'un banc, sur le pignon d'une maison, face LOIRE, à 500 m de la Canche. A ne pas faire en étiage.**Référence nivelée** : Autre type de référence**Description référence du repère** : Cf commentaires sur le nivellement.**Système altimétrique** : NGF IGN 1969 (système normal)**Altitude de la référence (en m)** : 165.718 m**Différence entre le niveau d'eau et la référence (en m)** : -1.895 m**Altitude calculée de l'eau (en m)** : 163.823


Commune : **JOUET-SUR-L'AUBOIS**Rivière : **La Loire****Le Poids de Fer****10** Repère(s) sur le site**GÉNÉRAL**

Unité de gestion : Loire-Cher-Indre

Code : 23BDHELM1_S_9

Date de mise à jour : 16/01/2024

Auteur : SPC LACI



Vue du site BDHE 9 point de repère 10 (source: DIREN Centre)

GÉOLOCALISATION

Coordonnées WGS84 : X: 3.02532076 / Y: 47.05716040

Coordonnées RGF93 (Lambert 93) X: 701922 / Y: 6661879.99

Coordonnées RGF93 (ETRS89) : X: 3.0253208 / Y: 47.0571604

Code Hydro: ----0000

Rive de référence: Gauche

**25 Avril 1986**Nature de l'inondation : **Débordement de cours d'eau**Altitude calculée de l'eau : **164.074 m**Nature du repère : **Mesure du niveau d'eau**

Commentaires : Heure de mesure : 09:52

GÉNÉRAL

Code : 23BDHELM1_R_9_2

Date de mise à jour : 09/02/2024

Auteur : SPC LACI

MARQUE

Maximum de l'inondation : Non renseigné

Visibilité : Non

État du repère : Disparu

Pérennité : Aucune

Repère calculé : Non renseigné

PHEC : Non renseigné

SOURCE DE REPÉRAGE : VERSEMENT BDHE DREAL CVL - LOIRE MOYENNE PARTIE 1 (SECTEUR LOIRE-CHER-INDRE) - 03/12/2021

Type de repérage : Observations en cours d'événement

Organisme : DREAL Centre-Val de Loire DIREN Centre

NIVELLEMENT SIEL - 25/04/1986

Méthode : Cheminement topographique

Commentaires sur le nivellement : Nivellement à partir du réseau de mesure du SIEL, point de repère 10. à l'entrée amont de Marseilles les Aubigny, à l'amont d'un banc, sur le pignon d'une maison, face LOIRE, à 500 m de la Canche. A ne pas faire en étiage.**Référence nivelée** : Autre type de référence**Description référence du repère** : Cf commentaires sur le nivellement.**Système altimétrique** : NGF IGN 1969 (système normal)**Altitude de la référence (en m)** : 165.718 m**Différence entre le niveau d'eau et la référence (en m)** : -1.644 m**Altitude calculée de l'eau (en m)** : 164.074

Commune : **JOUET-SUR-L'AUBOIS**Rivière : **La Loire****Le Poids de Fer****10** Repère(s) sur le site**GÉNÉRAL**

Unité de gestion : Loire-Cher-Indre

Code : 23BDHELM1_S_9

Date de mise à jour : 16/01/2024

Auteur : SPC LACI



Vue du site BDHE 9 point de repère 10 (source: DIREN Centre)

GÉOLOCALISATION

Coordonnées WGS84 : X: 3.02532076 / Y: 47.05716040

Coordonnées RGF93 (Lambert 93) X: 701922 / Y: 6661879.99

Coordonnées RGF93 (ETRS89) : X: 3.0253208 / Y: 47.0571604

Code Hydro: ----0000

Rive de référence: Gauche

**28 Avril 1986**Nature de l'inondation : **Débordement de cours d'eau**Altitude calculée de l'eau : **164.759 m**Nature du repère : **Mesure du niveau d'eau**

Commentaires : Heure de mesure : 14:30

GÉNÉRAL

Code : 23BDHELM1_R_9_3

Date de mise à jour : 09/02/2024

Auteur : SPC LACI

MARQUE

Maximum de l'inondation : Non renseigné

Visibilité : Non

État du repère : Disparu

Pérennité : Aucune

Repère calculé : Non renseigné

PHEC : Non renseigné

SOURCE DE REPÉRAGE : VERSEMENT BDHE DREAL CVL - LOIRE MOYENNE PARTIE 1 (SECTEUR LOIRE-CHER-INDRE) - 03/12/2021

Type de repérage : Observations en cours d'événement

Organisme : DREAL Centre-Val de Loire DIREN Centre

NIVELLEMENT SIEL - 28/04/1986

Méthode : Cheminement topographique

Commentaires sur le nivellement : Nivellement à partir du réseau de mesure du SIEL, point de repère 10, à l'entrée amont de Marseilles les Aubigny, à l'amont d'un banc, sur le pignon d'une maison, face LOIRE, à 500 m de la Canche. A ne pas faire en étiage.

Référence nivelée : Autre type de référence

Description référence du repère : Cf commentaires sur le nivellement.

Système altimétrique : NGF IGN 1969 (système normal)

Altitude de la référence (en m) : 165.718 m

Différence entre le niveau d'eau et la référence (en m) : -0.959 m

Altitude calculée de l'eau (en m) : 164.759

Commune : **JOUET-SUR-L'AUBOIS**Rivière : **La Loire****Le Poids de Fer****10** Repère(s) sur le site**GÉNÉRAL**

Unité de gestion : Loire-Cher-Indre

Code : 23BDHELM1_S_9

Date de mise à jour : 16/01/2024

Auteur : SPC LACI



Vue du site BDHE 9 point de repère 10 (source: DIREN Centre)

GÉOLOCALISATION

Coordonnées WGS84 : X: 3.02532076 / Y: 47.05716040

Coordonnées RGF93 (Lambert 93) X: 701922 / Y: 6661879.99

Coordonnées RGF93 (ETRS89) : X: 3.0253208 / Y: 47.0571604

Code Hydro: ----0000

Rive de référence: Gauche

**9 Avril 1986**Nature de l'inondation : **Débordement de cours d'eau**Altitude calculée de l'eau : **163.215 m**Nature du repère : **Mesure du niveau d'eau**

Commentaires : Heure de mesure : 10:00

GÉNÉRAL

Code : 23BDHELM1_R_9_4

Date de mise à jour : 09/02/2024

Auteur : SPC LACI

MARQUE

Maximum de l'inondation : Non renseigné

Visibilité : Non

État du repère : Disparu

Pérennité : Aucune

Repère calculé : Non renseigné

PHEC : Non renseigné

SOURCE DE REPÉRAGE : VERSEMENT BDHE DREAL CVL - LOIRE MOYENNE PARTIE 1 (SECTEUR LOIRE-CHER-INDRE) - 03/12/2021

Type de repérage : Observations en cours d'événement

Organisme : DREAL Centre-Val de Loire DIREN Centre

NIVELLEMENT SIEL - 09/04/1986

Méthode : Cheminement topographique

Commentaires sur le nivellement : Nivellement à partir du réseau de mesure du SIEL, point de repère 10. à l'entrée amont de Marseilles les Aubigny, à l'amont d'un banc, sur le pignon d'une maison, face LOIRE, à 500 m de la Canche. A ne pas faire en étiage.**Référence nivelée** : Autre type de référence**Description référence du repère** : Cf commentaires sur le nivellement.**Système altimétrique** : NGF IGN 1969 (système normal)**Altitude de la référence (en m)** : 165.718 m**Différence entre le niveau d'eau et la référence (en m)** : -2.503 m**Altitude calculée de l'eau (en m)** : 163.215


Commune : **JOUET-SUR-L'AUBOIS**Rivière : **La Loire****Le Poids de Fer****10** Repère(s) sur le site**GÉNÉRAL**

Unité de gestion : Loire-Cher-Indre

Code : 23BDHELM1_S_9

Date de mise à jour : 16/01/2024

Auteur : SPC LACI



Vue du site BDHE 9 point de repère 10 (source: DIREN Centre)

GÉOLOCALISATION

Coordonnées WGS84 : X: 3.02532076 / Y: 47.05716040

Coordonnées RGF93 (Lambert 93) X: 701922 / Y: 6661879.99

Coordonnées RGF93 (ETRS89) : X: 3.0253208 / Y: 47.0571604

Code Hydro: ----0000

Rive de référence: Gauche

**21 Mars 1988**Nature de l'inondation : **Débordement de cours d'eau**Altitude calculée de l'eau : **165.258 m**Nature du repère : **Mesure du niveau d'eau****Commentaires** : Heure de mesure : 18:00 - La Charite: Eau a 10 cm sous le RN sur**GÉNÉRAL**

Code : 23BDHELM1_R_9_5

Date de mise à jour : 09/02/2024

Auteur : SPC LACI

MARQUE**Maximum de l'inondation** : Non renseigné**Visibilité** : Non**État du repère** : Disparu**Pérennité** : Aucune**Repère calculé** : Non renseigné**PHEC** : Non renseigné**SOURCE DE REPÉRAGE : VERSEMENT BDHE DREAL CVL - LOIRE MOYENNE PARTIE 1 (SECTEUR LOIRE-CHER-INDRE) - 03/12/2021****Type de repérage** : Observations en cours d'événement**Organisme** : DREAL Centre-Val de Loire DIREN Centre**NIVELLEMENT SIEL - 21/03/1988****Méthode** : Cheminement topographique**Commentaires sur le nivellement** : Nivellement à partir du réseau de mesure du SIEL, point de repère 10. à l'entrée amont de Marseilles les Aubigny, à l'amont d'un banc, sur le pignon d'une maison, face LOIRE, à 500 m de la Canche. A ne pas faire en étiage.**Référence nivelée** : Autre type de référence**Description référence du repère** : Cf commentaires sur le nivellement.**Système altimétrique** : NGF IGN 1969 (système normal)**Altitude de la référence (en m)** : 165.718 m**Différence entre le niveau d'eau et la référence (en m)** : -0.460 m**Altitude calculée de l'eau (en m)** : 165.258


Commune : **JOUET-SUR-L'AUBOIS**Rivière : **La Loire****Le Poids de Fer****10** Repère(s) sur le site**GÉNÉRAL**

Unité de gestion : Loire-Cher-Indre

Code : 23BDHELM1_S_9

Date de mise à jour : 16/01/2024

Auteur : SPC LACI



Vue du site BDHE 9 point de repère 10 (source: DIREN Centre)

GÉOLOCALISATION

Coordonnées WGS84 : X: 3.02532076 / Y: 47.05716040

Coordonnées RGF93 (Lambert 93) X: 701922 / Y: 6661879.99

Coordonnées RGF93 (ETRS89) : X: 3.0253208 / Y: 47.0571604

Code Hydro: ----0000

Rive de référence: Gauche

**3 Décembre 1996**Nature de l'inondation : **Débordement de cours d'eau**Altitude calculée de l'eau : **164.463 m**Nature du repère : **Mesure du niveau d'eau**

Commentaires : Heure de mesure : 12:05

GÉNÉRAL

Code : 23BDHELM1_R_9_6

Date de mise à jour :

Auteur : SPC LACI

09/02/2024

MARQUE

Maximum de l'inondation : Non renseigné

Visibilité : Non

État du repère : Disparu

Pérennité : Aucune

Repère calculé : Non renseigné

PHEC : Non renseigné

SOURCE DE REPÉRAGE : VERSEMENT BDHE DREAL CVL - LOIRE MOYENNE PARTIE 1 (SECTEUR LOIRE-CHER-INDRE) - 03/12/2021

Type de repérage : Observations en cours d'événement

Organisme : DREAL Centre-Val de Loire DIREN Centre

NIVELLEMENT SIEL - 03/12/1996

Méthode : Cheminement topographique

Commentaires sur le nivellement : Nivellement à partir du réseau de mesure du SIEL, point de repère 10. à l'entrée amont de Marseilles les Aubigny, à l'amont d'un banc, sur le pignon d'une maison, face LOIRE, à 500 m de la Canche. A ne pas faire en étiage.**Référence nivelée** : Autre type de référence**Description référence du repère** : Cf commentaires sur le nivellement.**Système altimétrique** : NGF IGN 1969 (système normal)**Altitude de la référence (en m)** : 165.718 m**Différence entre le niveau d'eau et la référence (en m)** : -1.255 m**Altitude calculée de l'eau (en m)** : 164.463

Commune : **JOUET-SUR-L'AUBOIS**Rivière : **La Loire****Le Poids de Fer****10** Repère(s) sur le site**GÉNÉRAL**

Unité de gestion : Loire-Cher-Indre

Code : 23BDHELM1_S_9

Date de mise à jour : 16/01/2024

Auteur : SPC LACI



Vue du site BDHE 9 point de repère 10 (source: DIREN Centre)

GÉOLOCALISATION

Coordonnées WGS84 : X: 3.02532076 / Y: 47.05716040

Coordonnées RGF93 (Lambert 93) X: 701922 / Y: 6661879.99

Coordonnées RGF93 (ETRS89) : X: 3.0253208 / Y: 47.0571604

Code Hydro: ----0000

Rive de référence: Gauche

**22 Mai 1996**Nature de l'inondation : **Débordement de cours d'eau**Altitude calculée de l'eau : **162.896 m**Nature du repère : **Mesure du niveau d'eau**

Commentaires : Heure de mesure : 12:30

GÉNÉRAL

Code : 23BDHELM1_R_9_7

Date de mise à jour : 09/02/2024

Auteur : SPC LACI

MARQUE

Maximum de l'inondation : Non renseigné

Visibilité : Non

État du repère : Disparu

Pérennité : Aucune

Repère calculé : Non renseigné

PHEC : Non renseigné

SOURCE DE REPÉRAGE : VERSEMENT BDHE DREAL CVL - LOIRE MOYENNE PARTIE 1 (SECTEUR LOIRE-CHER-INDRE) - 03/12/2021

Type de repérage : Observations en cours d'événement

Organisme : DREAL Centre-Val de Loire DIREN Centre

NIVELLEMENT SIEL - 22/05/1996

Méthode : Cheminement topographique

Commentaires sur le nivellement : Nivellement à partir du réseau de mesure du SIEL, point de repère 10, à l'entrée amont de Marseilles les Aubigny, à l'amont d'un banc, sur le pignon d'une maison, face LOIRE, à 500 m de la Canche. A ne pas faire en étiage.

Référence nivelée : Autre type de référence

Description référence du repère : Cf commentaires sur le nivellement.

Système altimétrique : NGF IGN 1969 (système normal)

Altitude de la référence (en m) : 165.718 m

Différence entre le niveau d'eau et la référence (en m) : -2.822 m

Altitude calculée de l'eau (en m) : 162.896

Commune : **JOUET-SUR-L'AUBOIS**Rivière : **La Loire****Le Poids de Fer****10** Repère(s) sur le site**GÉNÉRAL**

Unité de gestion : Loire-Cher-Indre

Code : 23BDHELM1_S_9

Date de mise à jour : 16/01/2024

Auteur : SPC LACI



Vue du site BDHE 9 point de repère 10 (source: DIREN Centre)

GÉOLOCALISATION

Coordonnées WGS84 : X: 3.02532076 / Y: 47.05716040

Coordonnées RGF93 (Lambert 93) X: 701922 / Y: 6661879.99

Coordonnées RGF93 (ETRS89) : X: 3.0253208 / Y: 47.0571604

Code Hydro: ----0000

Rive de référence: Gauche

**29 Avril 1998**Nature de l'inondation : **Débordement de cours d'eau**Altitude calculée de l'eau : **165.061 m**Nature du repère : **Mesure du niveau d'eau**

Commentaires : Heure de mesure : 17:40

GÉNÉRAL

Code : 23BDHELM1_R_9_8

Date de mise à jour :

Auteur : SPC LACI

09/02/2024

MARQUE

Maximum de l'inondation : Non renseigné

Visibilité : Non

État du repère : Disparu

Pérennité : Aucune

Repère calculé : Non renseigné

PHEC : Non renseigné

SOURCE DE REPÉRAGE : VERSEMENT BDHE DREAL CVL - LOIRE MOYENNE PARTIE 1 (SECTEUR LOIRE-CHER-INDRE) - 03/12/2021

Type de repérage : Observations en cours d'événement

Organisme : DREAL Centre-Val de Loire DIREN Centre

NIVELLEMENT SIEL - 29/04/1998

Méthode : Cheminement topographique

Commentaires sur le nivellement : Nivellement à partir du réseau de mesure du SIEL, point de repère 10. à l'entrée amont de Marseilles les Aubigny, à l'amont d'un banc, sur le pignon d'une maison, face LOIRE, à 500 m de la Canche. A ne pas faire en étiage.**Référence nivelée :** Autre type de référence**Description référence du repère :** Cf commentaires sur le nivellement.**Système altimétrique :** NGF IGN 1969 (système normal)**Altitude de la référence (en m) :** 165.718 m**Différence entre le niveau d'eau et la référence (en m) :** -0.657 m**Altitude calculée de l'eau (en m) :** 165.061


Commune : **JOUET-SUR-L'AUBOIS**Rivière : **La Loire****Le Poids de Fer****10** Repère(s) sur le site**GÉNÉRAL**

Unité de gestion : Loire-Cher-Indre

Code : 23BDHELM1_S_9

Date de mise à jour : 16/01/2024

Auteur : SPC LACI



Vue du site BDHE 9 point de repère 10 (source: DIREN Centre)

GÉOLOCALISATION

Coordonnées WGS84 : X: 3.02532076 / Y: 47.05716040

Coordonnées RGF93 (Lambert 93) X: 701922 / Y: 6661879.99

Coordonnées RGF93 (ETRS89) : X: 3.0253208 / Y: 47.0571604

Code Hydro: ----0000

Rive de référence: Gauche

**7 Décembre 2003**Nature de l'inondation : **Débordement de cours d'eau**Altitude calculée de l'eau : **166.039 m**Nature du repère : **Mesure du niveau d'eau****Commentaires** : Heure de mesure : 10:50 - Mesure faite au carrefour à 100 m à l'aval du RN. Maxi estimé à 166,09 m au dessus du RN (trace nette) et à 166,06 m au niveau du carrefour**GÉNÉRAL**

Code : 23BDHELM1_R_9_9

Date de mise à jour : 09/02/2024

Auteur : SPC LACI

MARQUE**Maximum de l'inondation** : Non renseigné**Visibilité** : Non**État du repère** : Disparu**Pérennité** : Aucune**Repère calculé** : Non renseigné**PHEC** : Non renseigné**SOURCE DE REPÉRAGE : VERSEMENT BDHE DREAL CVL - LOIRE MOYENNE PARTIE 1 (SECTEUR LOIRE-CHER-INDRE) - 03/12/2021****Type de repérage** : Observations en cours d'événement**Organisme** : DREAL Centre-Val de Loire DIREN Centre**NIVELLEMENT SIEL - 07/12/2003****Méthode** : Cheminement topographique**Commentaires sur le nivellement** : Nivellement à partir du réseau de mesure du SIEL, point de repère 10. à l'entrée amont de Marseilles les Aubigny, à l'amont d'un banc, sur le pignon d'une maison, face LOIRE, à 500 m de la Canche. A ne pas faire en étiage.**Référence nivelée** : Autre type de référence**Description référence du repère** : Cf commentaires sur le nivellement.**Système altimétrique** : NGF IGN 1969 (système normal)**Altitude de la référence (en m)** : 165.718 m**Différence entre le niveau d'eau et la référence (en m)** : 0.321 m**Altitude calculée de l'eau (en m)** : 166.039


Commune : **JOUET-SUR-L'AUBOIS**Rivière : **La Loire****Le Poids de Fer****10** Repère(s) sur le site**GÉNÉRAL**

Unité de gestion : Loire-Cher-Indre

Code : 23BDHELM1_S_9

Date de mise à jour : 16/01/2024

Auteur : SPC LACI



Vue du site BDHE 9 point de repère 10 (source: DIREN Centre)

GÉOLOCALISATION

Coordonnées WGS84 : X: 3.02532076 / Y: 47.05716040

Coordonnées RGF93 (Lambert 93) X: 701922 / Y: 6661879.99

Coordonnées RGF93 (ETRS89) : X: 3.0253208 / Y: 47.0571604

Code Hydro: ----0000

Rive de référence: Gauche

3 Juin 2008Nature de l'inondation : **Débordement de cours d'eau**Altitude calculée de l'eau : **163.094 m**Nature du repère : **Mesure du niveau d'eau**

Commentaires : Heure de mesure : 11:25

GÉNÉRAL

Code : 23BDHELM1_R_9_10

Date de mise à jour : 09/02/2024

Auteur : SPC LACI

MARQUE

Maximum de l'inondation : Non renseigné

Visibilité : Non

État du repère : Disparu

Pérennité : Aucune

Repère calculé : Non renseigné

PHEC : Non renseigné

SOURCE DE REPÉRAGE : VERSEMENT BDHE DREAL CVL - LOIRE MOYENNE PARTIE 1 (SECTEUR LOIRE-CHER-INDRE) - 03/12/2021

Type de repérage : Observations en cours d'événement

Organisme : DREAL Centre-Val de Loire DIREN Centre

NIVELLEMENT SIEL - 03/06/2008

Méthode : Cheminement topographique

Commentaires sur le nivellement : Nivellement à partir du réseau de mesure du SIEL, point de repère 10. à l'entrée amont de Marseilles les Aubigny, à l'amont d'un banc, sur le pignon d'une maison, face LOIRE, à 500 m de la Canche. A ne pas faire en étiage.

Référence nivelée : Autre type de référence

Description référence du repère : Cf commentaires sur le nivellement.

Système altimétrique : NGF IGN 1969 (système normal)

Altitude de la référence (en m) : 165.718 m

Différence entre le niveau d'eau et la référence (en m) : -2.624 m

Altitude calculée de l'eau (en m) : 163.094