



Commune : **AGDE**

Rivière : **L' Hérault**

Espace jeunes agathois

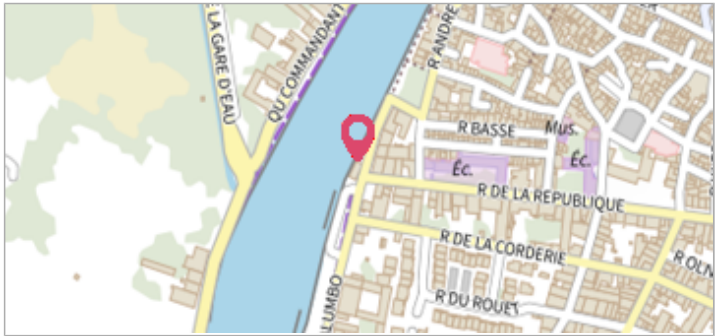
2 Repère(s) sur le site

GÉNÉRAL

Unité de gestion : Méditerranée Ouest

Code : WEB_S_202312201632 Date de mise à jour : 05/03/2024

Auteur : EPTB Fleuve Hérault




GÉOLOCALISATION

Coordonnées WGS84 : X: 3.46599680 / Y: 43.31135920

Coordonnées RGF93 (Lambert 93) X: 737827.27 / Y: 6245911.49

Coordonnées RGF93 (ETRS89) : X: 3.4659968 / Y: 43.3113592

Code Hydro: Y2--0200 Rive de référence:



1920

Nature de l'inondation : **Débordement de cours d'eau**

Nature du repère : **Repère normalisé (décret n°2005-233)**

GÉNÉRAL

Code : WEB_R_202312201632 Date de mise à jour : 05/03/2024

Auteur : EPTB Fleuve Hérault



Repère posé à l'entrée du bâtiment

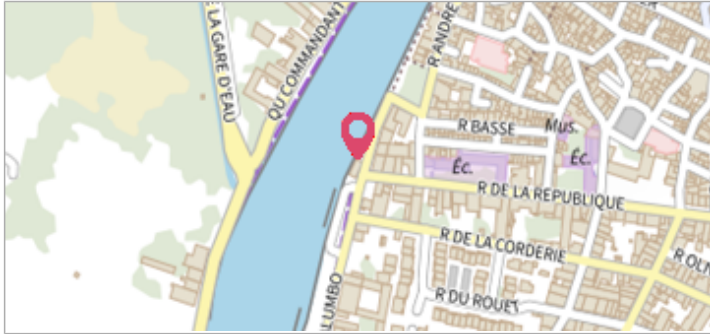
MARQUE

Texte : 1920

Maximum de l'inondation : Oui

Visibilité : Oui État du repère : Bon

Pérennité : Longue

Commune : **AGDE**Rivière : **L' Hérault****Espace jeunes agathois****2**Repère(s) sur
le site**GÉNÉRAL****Unité de gestion :** Méditerranée Ouest**Code :** WEB_S_202312201632**Date de mise à jour :** 05/03/2024**Auteur :** EPTB Fleuve Hérault**GÉOLOCALISATION****Coordonnées WGS84 :** X: 3.46599680 / Y: 43.31135920**Coordonnées RGF93 (Lambert 93) :** X: 737827.27 / Y: 6245911.49**Coordonnées RGF93 (ETRS89) :** X: 3.4659968 / Y: 43.3113592**Code Hydro:** Y2--0200**Rive de référence:****18 Décembre 1997**Nature de l'inondation : **Débordement de cours d'eau**Nature du repère : **Repère normalisé (décret n°2005-233)****GÉNÉRAL****Code :** WEB_R_202403052441**Date de mise à jour :****Auteur :** SPC MO

05/03/2024

MARQUE**Texte :** 18 décembre 1997**Maximum de l'inondation :** Oui**Visibilité :** Oui**État du repère :** Bon**Pérennité :** Longue

entrée espace jeune agathois