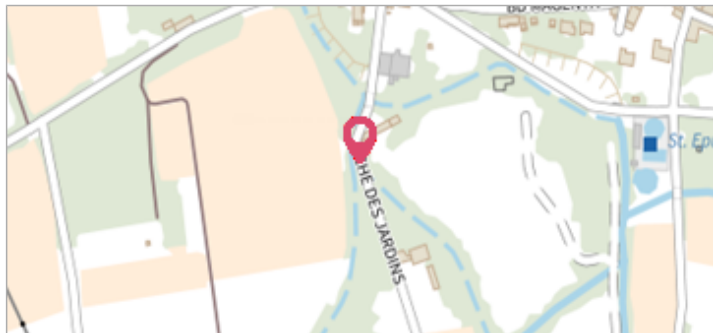
	Commune : FLORENSAC	Rivière : L' Hérault
	Chemin des jardins	

3 Repère(s) sur le site

GÉNÉRAL


Unité de gestion : Méditerranée Ouest
 Code : WEB_S_202312182724 Date de mise à jour : 03/12/2024
 Auteur : EPTB Fleuve Hérault



reperes sur pilier chemin jardins florensac

GÉOLOCALISATION

Coordonnées WGS84 : X: 3.46135038 / Y: 43.37920710
 Coordonnées RGF93 (Lambert 93) X: 737406.04 / Y: 6253451.18
 Coordonnées RGF93 (ETRS89) : X: 3.4613504 / Y: 43.3792071
 Code Hydro: Y2--0200 Rive de référence:

	19 Décembre 1997	Altitude calculée de l'eau : 8.9 m
	Nature de l'inondation :	

GÉNÉRAL

Code : WEB_R_202312182724 Date de mise à jour :
 Auteur : EPTB Fleuve Hérault 03/12/2024

MARQUE

Système altimétrique : NGF IGN 1969 (système normal)
 Altitude de la référence (en m) : 8.900 m
 Altitude calculée de l'eau (en m) : 8.9



macaron 1997 florensac c jardins



Commune : **FLORENSAC**

Rivière : **L' Hérault**

Chemin des jardins

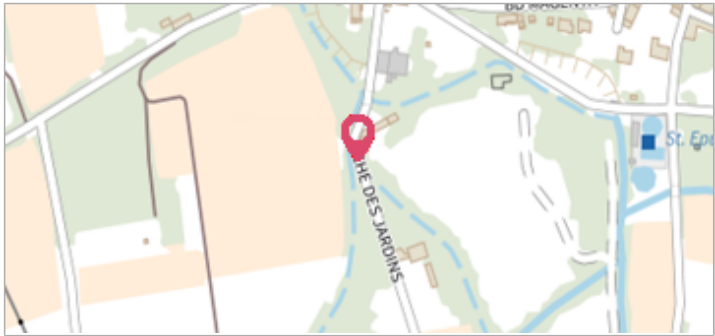
3 Repère(s) sur le site

GÉNÉRAL

Unité de gestion : Méditerranée Ouest

Code : WEB_S_202312182724 Date de mise à jour : 03/12/2024

Auteur : EPTB Fleuve Hérault



GÉOLOCALISATION

Coordonnées WGS84 : X: 3.46135038 / Y: 43.37920710


Coordonnées RGF93 (Lambert 93) X: 737406.04 / Y: 6253451.18

Coordonnées RGF93 (ETRS89) : X: 3.4613504 / Y: 43.3792071

Code Hydro: Y2--0200 Rive de référence:



reperes sur pilier chemin jardins florensac



9 Octobre 1920

Nature de l'inondation : **Débordement de cours d'eau**

Altitude calculée de l'eau : **9.25 m**

Nature du repère : **Repère normalisé (décret n°2005-233)**

Commentaires : crue de 1920

GÉNÉRAL

Code : WEB_R_202412033949 Date de mise à jour : 03/12/2024

Auteur : SPC MO



crue 1920 florensac chemin jardins

MARQUE

Maximum de l'inondation : Oui

Visibilité : Oui État du repère : Bon

Pérennité : Moyenne

.

Système altimétrique : NGF IGN 1969 (système normal)

Altitude de la référence (en m) : 9.250 m

Altitude calculée de l'eau (en m) : 9.25

Commune : **FLORENSAC**Rivière : **L' Hérault****Chemin des jardins****3** Repère(s) sur le site**GÉNÉRAL****Unité de gestion :** Méditerranée Ouest**Code :** WEB_S_202312182724**Date de mise à jour :** 03/12/2024**Auteur :** EPTB Fleuve Hérault

reperes sur pilier chemin jardins florensac

GÉOLOCALISATION**Coordonnées WGS84 :** X: 3.46135038 / Y: 43.37920710**Coordonnées RGF93 (Lambert 93) :** X: 737406.04 / Y: 6253451.18**Coordonnées RGF93 (ETRS89) :** X: 3.4613504 / Y: 43.3792071**Code Hydro:** Y2--0200**Rive de référence:****5 Novembre 1994**Nature de l'inondation : **Débordement de cours d'eau**Altitude calculée de l'eau : **8.7 m**Nature du repère : **Repère normalisé (décret n°2005-233)****GÉNÉRAL****Code :** WEB_R_202411263333**Date de mise à jour :****Auteur :** EPTB Fleuve Hérault

03/12/2024

MARQUE**Visibilité :** Oui

Repère posé sur le pilier

Système altimétrique : NGF IGN 1969 (système normal)**Altitude de la référence (en m) :** 8.700 m**Altitude calculée de l'eau (en m) :** 8.7