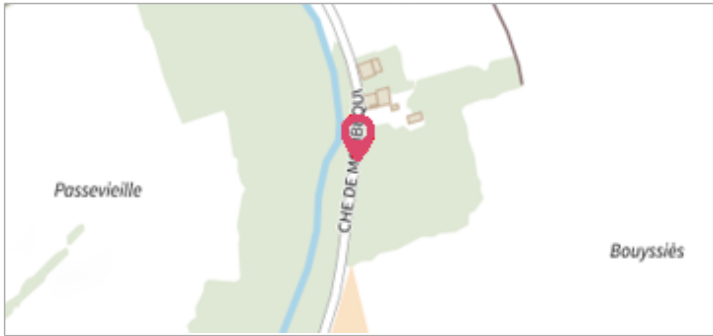
 Commune : **BESSAN** | Rivière : **L' Hérault**
Parking Bessan

2 Repère(s) sur le site

GÉNÉRAL
Unité de gestion : Méditerranée Ouest
Code : WEB_S_202312181413 Date de mise à jour : 14/02/2024
Auteur : EPTB Fleuve Hérault



GÉOLOCALISATION
Coordonnées WGS84 : X: 3.42877333 / Y: 43.36185160
Coordonnées RGF93 (Lambert 93) X: 734775.21 / Y: 6251507.1
Coordonnées RGF93 (ETRS89) : X: 3.4287733 / Y: 43.3618516
Code Hydro: Y2--0200 Rive de référence:

 **19 décembre 1997**
Nature de l'inondation :

GÉNÉRAL
Code : WEB_R_202312181413 Date de mise à jour : 14/02/2024
Auteur : EPTB Fleuve Hérault

MARQUE



Repère posé sur un terre plein

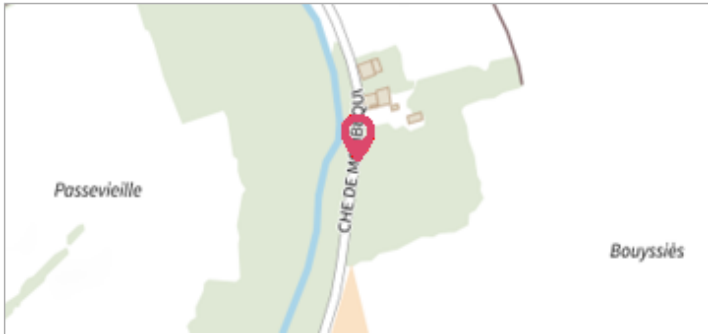
Commune : **BESSAN** | Rivière : **L' Hérault**

Parking Bessan

2 Repère(s) sur le site


GÉNÉRAL

Unité de gestion : Méditerranée Ouest
Code : WEB_S_202312181413 Date de mise à jour : 14/02/2024
Auteur : EPTB Fleuve Hérault



GÉOLOCALISATION

Coordonnées WGS84 : X: 3.42877333 / Y: 43.36185160
Coordonnées RGF93 (Lambert 93) X: 734775.21 / Y: 6251507.1
Coordonnées RGF93 (ETRS89) : X: 3.4287733 / Y: 43.3618516
Code Hydro: Y2--0200 Rive de référence:

 **5 novembre 1994**
Nature de l'inondation : **Débordement de cours d'eau** Nature du repère : **Repère normalisé (décret n°2005-233)**

GÉNÉRAL

Code : WEB_R_202404042235 Date de mise à jour : 05/04/2024
Auteur : EPTB Fleuve Hérault

MARQUE

Visibilité : Oui



Repère posé sur le terre plein