

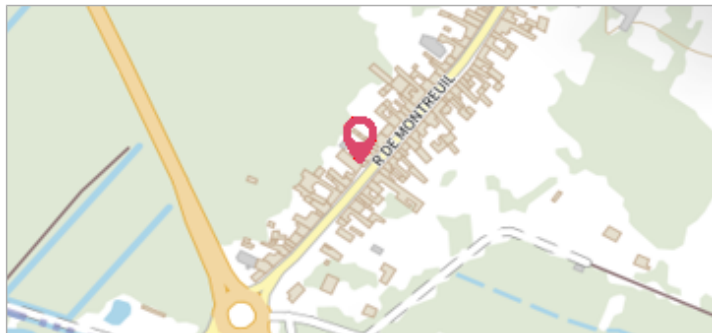


Commune : NEUVILLE-SOUS-MONTREUIL

Rivière : La Course

Façade du 66 rue de Montreuil**Commentaires** : Le site se situe à mi-distance entre la porte d'entrée et la 1ère fenêtre (à droite de la porte, en se tenant face à la maison).**2**


Repère(s) sur le site

GÉNÉRAL**Unité de gestion** : Bassins du Nord**Code** : WEB_S_202312151821**Date de mise à jour** : 15/12/2023**Auteur** : SACN_FD

Vue depuis la rue de Montreuil

GÉOLOCALISATION**Coordonnées WGS84** : X: 1.77423015 / Y: 50.47292540**Coordonnées RGF93 (Lambert 93)** X: 612856.59 / Y: 7042399.98**Coordonnées RGF93 (ETRS89)** : X: 1.7742302 / Y: 50.4729254**Code Hydro**: E5410640**Rive de référence**: Gauche**6 novembre 2023**Altitude calculée de l'eau : **6.86 m**Nature de l'inondation : **Débordement de cours d'eau**Nature du repère : **Laisse d'inondation****Commentaires** : Laisse de crue à 49 cm/sol.**GÉNÉRAL****Code** : WEB_R_202312152153**Date de mise à jour** :**Auteur** : SACN_FD

15/12/2023

MARQUE**Maximum de l'inondation** : Oui**Visibilité** : Oui**État du repère** : Mauvais**Pérennité** : Aucune**Repère calculé** : Non**SOURCE DE REPÉRAGE : VISITE_DE_TERRAIN SPC SACN -****Type de repérage** : Campagne de terrain post-inondation**Organisme(s)** : SPC Seine aval - Côtiers normands**NIVELLEMENT DU SPC/SACN. LE SPC N'EST PAS GÉOMÈTRE EXPERT, LES COTES SONT DONNÉES À TITRE INDICATIF. - 07/12/2023****Méthode** : GPS**Organisme** : SPC Seine aval - Côtiers normands**Commentaires sur le nivellement** : Précision instrument: +/- 2 cm.**Référence nivelée** : Autre type de référence**Description référence du repère** : Sol au pied du mur.**Système altimétrique** : NGF IGN 1969 (système normal)**Altitude de la référence (en m)** : 6.370 m**Différence entre le niveau d'eau et la référence (en m)** : 0.490 m**Altitude calculée de l'eau (en m)** : 6.86

Laisse de crue à 49 cm/sol.

Commune : **NEUVILLE-SOUS-MONTREUIL** | Rivière : **La Course**

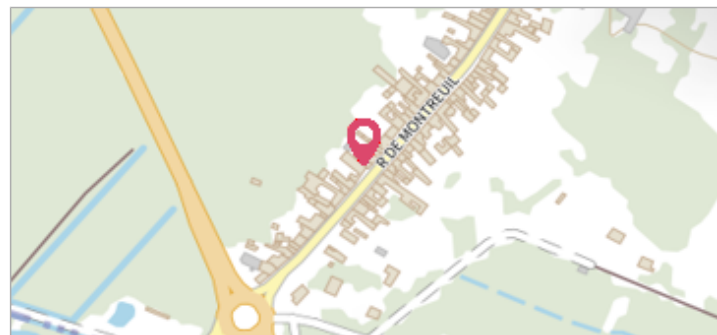
Façade du 66 rue de Montreuil

Commentaires : Le site se situe à mi-distance entre la porte d'entrée et la 1ère fenêtre (à droite de la porte, en se tenant face à la maison).

2 Repère(s) sur le site

GÉNÉRAL

Unité de gestion : Bassins du Nord
Code : WEB_S_202312151821 **Date de mise à jour :** 15/12/2023
Auteur : SACN_FD



GÉOLOCALISATION

Coordonnées WGS84 : X: 1.77423015 / Y: 50.47292540
Coordonnées RGF93 (Lambert 93) X: 612856.59 / Y: 7042399.98
Coordonnées RGF93 (ETRS89) X: 1.7742302 / Y: 50.4729254
Code Hydro: E5410640 **Rive de référence:** Gauche


10 novembre 2023 Altitude calculée de l'eau : **6.59 m**

Nature de l'inondation : **Débordement de cours d'eau** Nature du repère : **Laisse d'inondation**

Commentaires : Laisse de crue à 22 cm/sol.

GÉNÉRAL

Code : WEB_R_202312152700 **Date de mise à jour :** 15/12/2023
Auteur : SACN_FD



MARQUE

Maximum de l'inondation : Oui
Visibilité : Oui **État du repère :** Mauvais
Pérennité : Aucune **Repère calculé :** Non

SOURCE DE REPÉRAGE : VISITE_DE_TERRAIN SPC SACN -

Type de repérage : Campagne de terrain post-inondation
Organisme(s) : SPC Seine aval - Côtiers normands

NIVELLEMENT DU SPC/SACN. LE SPC N'EST PAS GÉOMÈTRE EXPERT, LES COTES SONT DONNÉES À TITRE INDICATIF. - 07/12/2023

Méthode : GPS
Organisme : SPC Seine aval - Côtiers normands
Commentaires sur le nivellement : Précision instrument: +/- 2 cm.
Référence nivelée : Autre type de référence
Description référence du repère : Sol au pied du mur.
Système altimétrique : NGF IGN 1969 (système normal)
Altitude de la référence (en m) : 6.370 m
Différence entre le niveau d'eau et la référence (en m) : 0.220 m
Altitude calculée de l'eau (en m) : 6.59