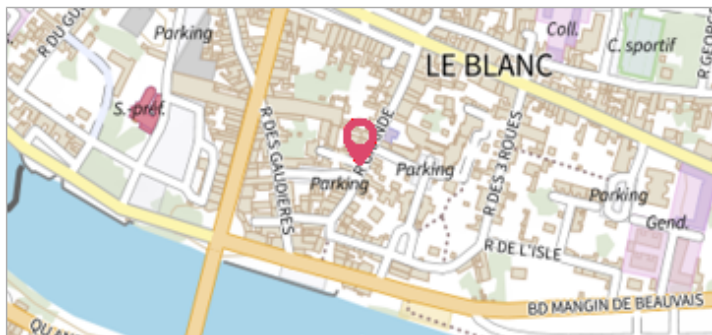
	Commune : <b>LE BLANC</b>	Rivière : <b>La Creuse</b>
	<b>15 Grande Rue</b>	

**1** Repère(s) sur le site


#### GÉNÉRAL

Unité de gestion : Vienne-Charente-Atlantique  
 Code : 23VCA\_VT\_S\_118 Date de mise à jour : 11/12/2023  
 Auteur : SPC VCA



#### GÉOLOCALISATION

Coordonnées WGS84 : X: 1.06414000 / Y: 46.63159000  
 Coordonnées RGF93 (Lambert 93) X: 551912.49 / Y: 6616429.35  
 Coordonnées RGF93 (ETRS89) : X: 1.06414 / Y: 46.63159  
 Code Hydro: L---0070 Rive de référence: Non renseigné

	<b>Mars 2007</b>	Nature de l'inondation : <b>Débordement de cours d'eau</b>	Nature du repère : <b>Limite au sol</b>
	Commentaires : Code laisse = 82		

#### GÉNÉRAL

Code : 23VCA\_VT\_R\_118\_1 Date de mise à jour : 11/12/2023  
 Auteur : SPC VCA




Photo du repère - auteur : SPC VT

#### MARQUE

Maximum de l'inondation : Oui  
 Visibilité : Non État du repère : Disparu  
 Pérennité : Aucune Repère calculé : Non renseigné  
 PHEC : Non renseigné

**SOURCE DE REPÉRAGE : RECENSEMENT DE LAISSES DES CRUES DE 2006, 2007 ET 2008 SUR LE TERRITOIRE VIENNE-THOUET - 11/07/2008**

Type de repérage : Campagne de terrain post-inondation  
 Organisme : SPC Vienne - Charente - Atlantique