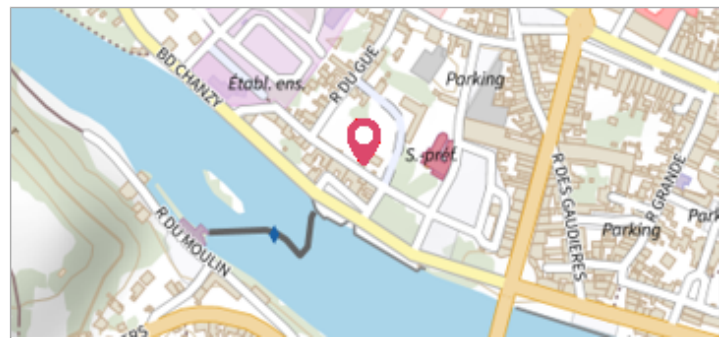
	Commune : LE BLANC	Rivière : La Creuse
	rue de la Couture	

1 Repère(s) sur le site


GÉNÉRAL

Unité de gestion : Vienne-Charente-Atlantique
 Code : 23VCA_VT_S_112 Date de mise à jour : 11/12/2023
 Auteur : SPC VCA



GÉOLOCALISATION

Coordonnées WGS84 : X: 1.06048000 / Y: 46.63198000
 Coordonnées RGF93 (Lambert 93) X: 551633.63 / Y: 6616479.52
 Coordonnées RGF93 (ETRS89) : X: 1.06048 / Y: 46.63198
 Code Hydro: L---0070 Rive de référence: Non renseigné

	Mars 2007	Nature du repère : Limite au sol
	Nature de l'inondation : Débordement de cours d'eau	

Commentaires : Code laisse = 75


GÉNÉRAL

Code : 23VCA_VT_R_112_1 Date de mise à jour : 11/12/2023
 Auteur : SPC VCA



Photo du repère - auteur : SPC VT

Photo du repère - auteur : SPC VT



MARQUE

Maximum de l'inondation : Oui
 Visibilité : Non État du repère : Disparu
 Pérennité : Aucune Repère calculé : Non renseigné
 PHEC : Non renseigné

SOURCE DE REPÉRAGE : RECENSEMENT DE LAISSES DES CRUES DE 2006, 2007 ET 2008 SUR LE TERRITOIRE VIENNE-THOUET - 11/07/2008

Type de repérage : Campagne de terrain post-inondation
 Organisme : SPC Vienne - Charente - Atlantique