


| | | | |
|---|-------------------------|----------------------------|-----------------------|
|  | Commune : RUFFEC | Rivière : La Creuse | |
| <h2 style="margin: 0;">Monument aux morts</h2> | | 1 | Repère(s) sur le site |


GÉNÉRAL

Unité de gestion : Vienne-Charente-Atlantique
Code : 23VCA_VT_S_28 **Date de mise à jour :** 11/12/2023
Auteur : SPC VCA




GÉOLOCALISATION

Coordonnées WGS84 : X: 1.17021200 / Y: 46.62897500
Coordonnées RGF93 (Lambert 93) : X: 560018.46 / Y: 6615945.53
Coordonnées RGF93 (ETRS89) : X: 1.170212 / Y: 46.628975
Code Hydro: L---0070 **Rive de référence:** Non renseigné

| | | |
|---|--|---|
|  | 5 Mars 2006 Nature de l'inondation : Débordement de cours d'eau | Nature du repère : Limite au sol |
| Commentaires : Code laisse = 12c - Commentaire : au niveau du monument aux morts | | |

GÉNÉRAL

Code : 23VCA_VT_R_28_1 **Date de mise à jour :** 11/12/2023
Auteur : SPC VCA



MARQUE

Maximum de l'inondation : Oui
Visibilité : Non **État du repère :** Disparu
Pérennité : Aucune **Repère calculé :** Non renseigné
PHEC : Non renseigné

SOURCE DE REPÉRAGE : RECENSEMENT DE LAISSES DES CRUES DE 2006, 2007 ET 2008 SUR LE TERRITOIRE VIENNE-THOUET - 11/07/2008

Type de repérage : Campagne de terrain post-inondation
Organisme : SPC Vienne - Charente - Atlantique